Comune di VERGATO
Provincia di Bologna



PSC in forma associata dei Comuni di Marzabotto e Vergato

CENSIMENTO DEGLI EDIFICI DI INTERESSE STORICO E TESTIMONIALE

SCHEDE NN. 501 - 599

progetti & ricerche
Oikos
Urbanistica Architettura Ambiente

GENNAIO 2016

Comune di VERGATO
Provincia di Bologna

Piano Strutturale Comunale in forma associata dei Comuni di Marzabotto e Vergato

CENSIMENTO DEGLI EDIFICI DI INTERESSE STORICO E TESTIMONIALE

SCHEDE NN. 501 - 599

Il Sindaco
MASSIMO GNUDI

Assessore all'Urbanistica	Il Segretario Generale
PIER ANTONIO GOZZOLI	FRANCA LEONARDI

Progettista Responsabile:

Roberto Farina (*OIKOS Ricerche s.r.l.)*

Gruppo di lavoro OIKOS Ricerche:
Alessandra Carini (coord. operativo)
Diego Pellattiero
Sara Maldina
Antonio Conticello

Responsabile del procedimento

Katia Lenzi

Ufficio Tecnico
Giovanni Facciorusso
Gianpaolo Zaccanti

progetti & ricerche
Oikos
Urbanistica Architettura Ambiente

GENNAIO 2016

COMUNE DI VERGATO

CENSIMENTO DEGLI EDIFICI DI INTERESSE STORICO E TESTIMONIALE

Scheda 501

INQUADRAMENTO TERRITORIALE

Territorio: **Rurale** Località: **Mattaruglio**

Toponimo **Boschi di sotto** Via: **Via Provinciale Val d'Aneva**

Centro storico/Nucleo storico: ☐ Complesso edilizio: ☑ Unità edilizie: Principali **0** Accessorie **0**

Contesto vegetazionale: **Bosco e prati** Recinzione ☑

Sistema di accesso: **Accesso da area privata o strada privata**

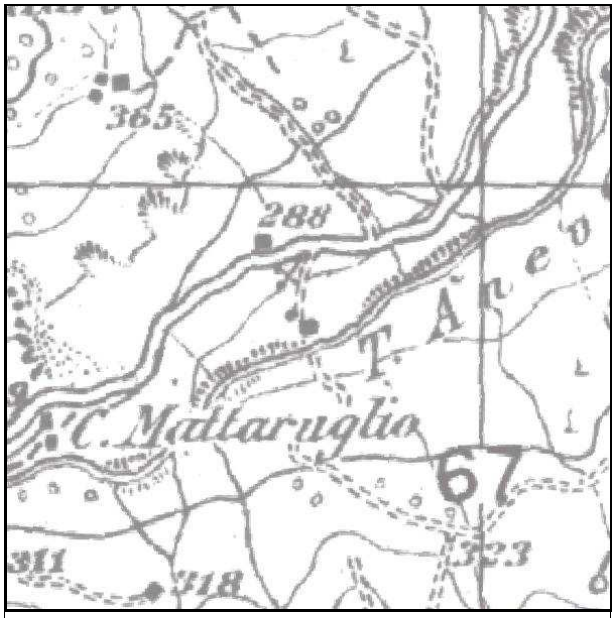

Carta IGM del 1932-1933 - Scala 1:10.000

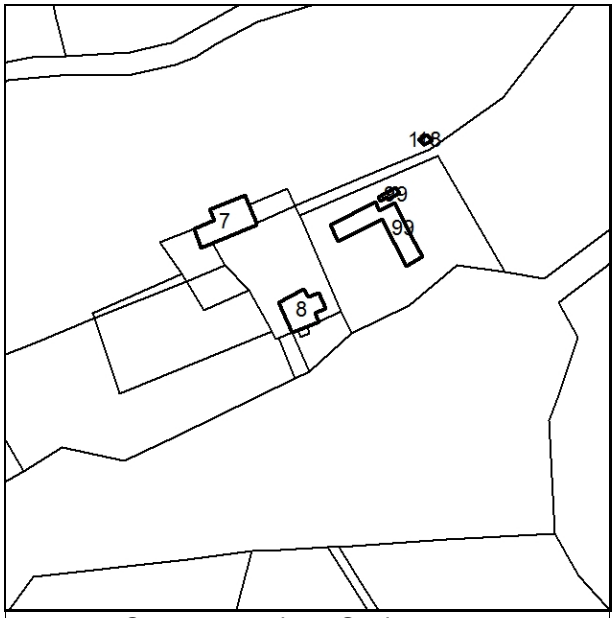

Catasto attuale - Scala 1:2000

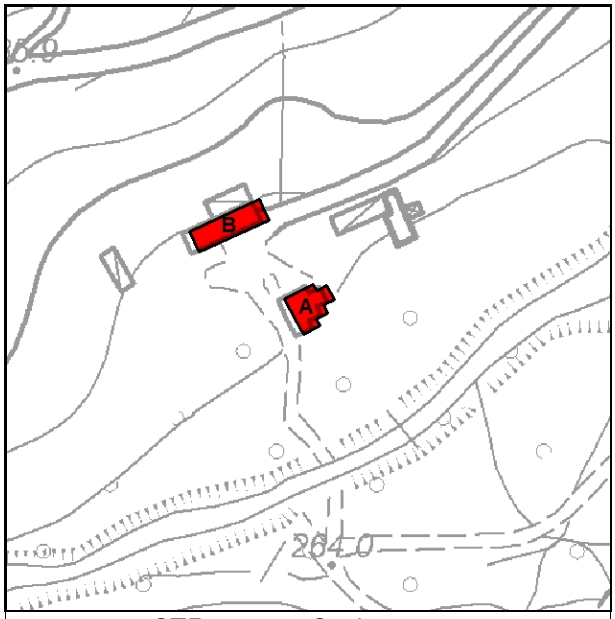

CTR 2013 - Scala 1:2000



Ortofoto AGEA 2011 - Scala 1:2000

Data: rilevatore:

SCHEDA: 501 **EDIFICIO: A**

Località: **Mattaruglio** Toponimo: **Boschi di sotto**

Via: **Via Provinciale Val d'Aneva** Foglio **47** Particelle: **8**

Posizione geografica WGS 1984
Longitutine: **11° 5' 19,683" E** Latitudine: **44° 16' 32,634" N**

Coordinate proiettate ED50 UTM-32N
EST: **666773,72** NORD: **4904817,12**

Tipologia originaria: **Residenza rurale**

Stato di conservazione: **Mediocre**

Uso attuale prevalente **Residenza**

Note:

Utilizzato ☑

Presenza superfetazioni ☐

Presenza ampliamenti ☐

Presenza di elementi incongrui ☐



Foto n. **501A1**

Foto n. **501A2**

ELEMENTI ARCHITETTONICI E DECORATIVI

Paramento della facciata: **Pietra**

Elementi di pregio / di interesse testimoniale:

Elementi e materiali incongrui: **Aperture, Tettoie**

Note:

SCHEDA: 501 EDIFICIO: B

Località: **Mattaruglio** Toponimo: **Boschi di sotto**

Via: **Via Provinciale Val d'Aneva** Foglio **47** Particelle: **7**

Posizione geografica WGS 1984
Longitutine: **11° 5' 18,752" E** Latitudine: **44° 16' 33,347" N**

Coordinate proiettate ED50 UTM-32N
EST: **666752,52** NORD: **4904838,6**

Tipologia originaria: **Stalla/fienile**

Stato di conservazione: **Mediocre**

Uso attuale prevalente **Residenza**

Note:

Utilizzato ☑

Presenza superfetazioni ☑

Presenza ampliamenti ☑

Presenza di elementi incongrui ☐



Foto n. **501B1**

Foto n. **501B2**

ELEMENTI ARCHITETTONICI E DECORATIVI

Paramento della facciata: **Intonaco**

Elementi di pregio / di interesse testimoniale:

Elementi e materiali incongrui: **Tamponamenti, Aperture, Tettoie**

Note:

COMUNE DI VERGATO

CENSIMENTO DEGLI EDIFICI DI INTERESSE STORICO E TESTIMONIALE

Scheda 507

INQUADRAMENTO TERRITORIALE

Territorio: **Rurale** Località: **Vergato**

Toponimo **Canova** Via: **Via di Montepetto**

Centro storico/Nucleo storico: ☐ Complesso edilizio: ☐ Unità edilizie: Principali **0** Accessorie **0**

Contesto vegetazionale: Recinzione ☐

Sistema di accesso: **Accesso da area privata o strada privata**

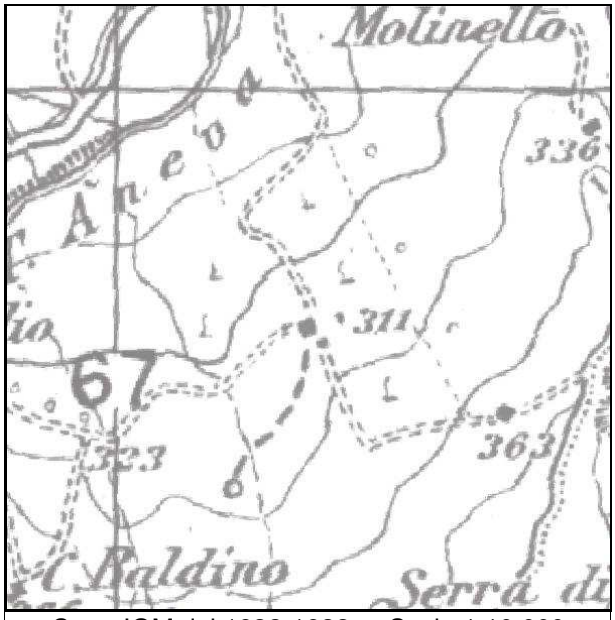

Carta IGM del 1932-1933 - Scala 1:10.000

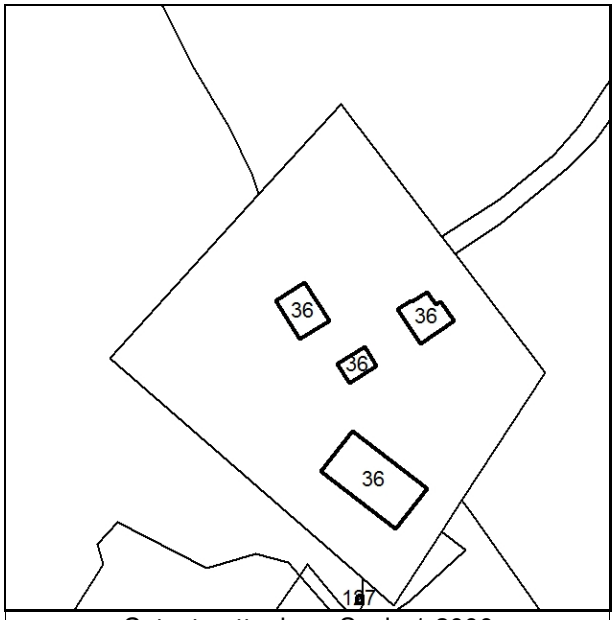

Catasto attuale - Scala 1:2000

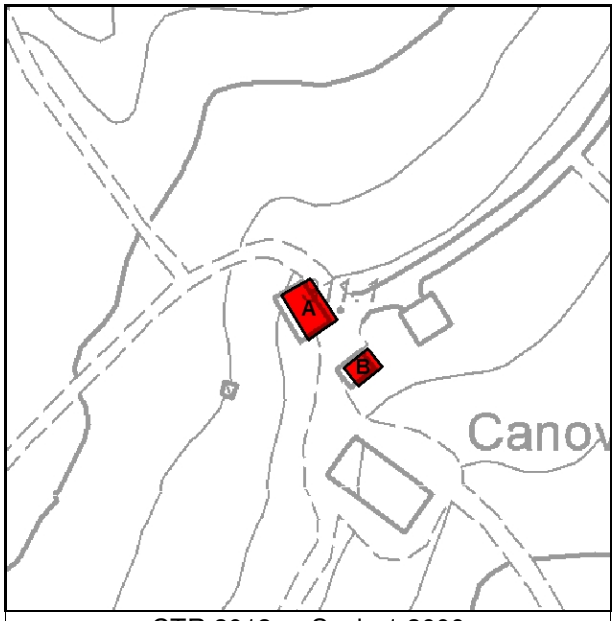

CTR 2013 - Scala 1:2000



Ortofoto AGEA 2011 - Scala 1:2000

Data: rilevatore:

SCHEDA: 507 **EDIFICIO: A**

Località: **Vergato** Toponimo: **Canova**

Via: **Via di Montepetto** Foglio **47** Particelle: **36**

Posizione geografica WGS 1984
Longitutine: **11° 5' 41,398" E** Latitudine: **44° 16' 28,111" N**

Coordinate proiettate ED50 UTM-32N
EST: **667258,64** NORD: **4904689,83**

Tipologia originaria:

Stato di conservazione:

Uso attuale prevalente

Note:

Utilizzato ☐

Presenza superfetazioni ☐

Presenza ampliamenti ☐

Presenza di elementi incongrui ☐



Foto n. **507A1**



Foto n. **507A2**

ELEMENTI ARCHITETTONICI E DECORATIVI

Paramento della facciata:

Elementi di pregio / di interesse testimoniale:

Elementi e materiali incongrui:

Note: **inaccessibile**

SCHEDA: 507 EDIFICIO: B

Località: **Vergato** Toponimo: **Canova**

Via: **Via di Montepetto** Foglio **47** Particelle: **36**

Posizione geografica WGS 1984
Longitutine: **11° 5' 42,025" E** Latitudine: **44° 16' 27,598" N**

Coordinate proiettate ED50 UTM-32N
EST: **667272,95** NORD: **4904674,37**

Tipologia originaria:

Stato di conservazione:

Uso attuale prevalente

Note:

Utilizzato ☐

Presenza superfetazioni ☐

Presenza ampliamenti ☐

Presenza di elementi incongrui ☐



Foto n. **507B1**



Foto n. **507B2**

ELEMENTI ARCHITETTONICI E DECORATIVI

Paramento della facciata:

Elementi di pregio / di interesse testimoniale:

Elementi e materiali incongrui:

Note: **inaccessibile**

COMUNE DI VERGATO

CENSIMENTO DEGLI EDIFICI DI INTERESSE STORICO E TESTIMONIALE

Scheda 511

INQUADRAMENTO TERRITORIALE

Territorio: **Urbano** Località: **Tole'**

Toponimo **Tole'** Via: **Via Fratelli Benassi-Via G. di Vittorio**

Centro storico/Nucleo storico: ☑ Complesso edilizio: ☐ Unità edilizie: Principali Accessorie **0**

Contesto vegetazionale: Recinzione ☐

Sistema di accesso: **Accesso da area privata o strada privata**

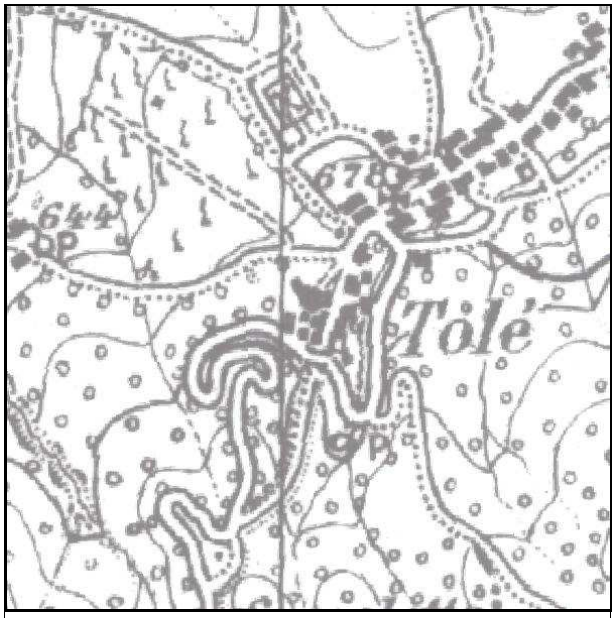

Carta IGM del 1932-1933 - Scala 1:10.000



Catasto attuale - Scala 1:2000

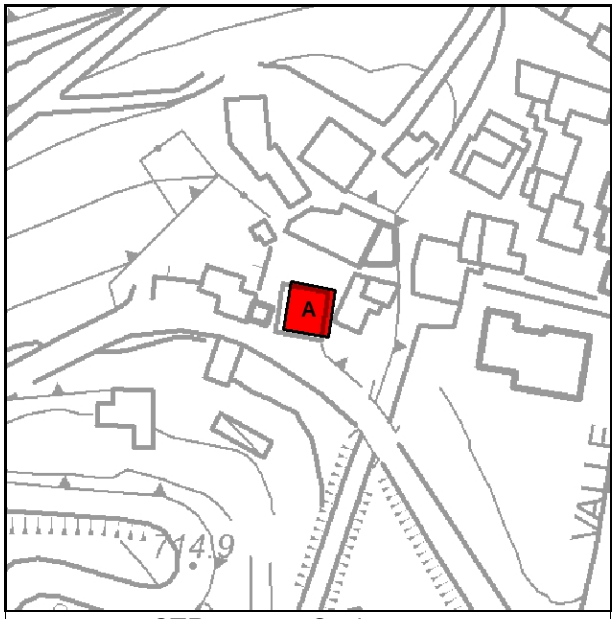

CTR 2013 - Scala 1:2000



Ortofoto AGEA 2011 - Scala 1:2000

Data: rilevatore:

SCHEDA: 511 **EDIFICIO: A**

Località: **Tole'** Toponimo: **Tole'**

Via: **Via Fratelli Benassi-Via G. di Vittorio** Foglio **6** Particelle: **119**

Posizione geografica WGS 1984
Longitutine: **11° 3' 23,647" E** Latitudine: **44° 19' 41,147" N**

Coordinate proiettate ED50 UTM-32N
EST: **664055,57** NORD: **4910568,62**

Tipologia originaria: **Edificio residenziale urbano**

Stato di conservazione: **Mediocre**

Uso attuale prevalente **Residenza**

Note:

Utilizzato ☑

Presenza superfetazioni ☐

Presenza ampliamenti ☐

Presenza di elementi incongrui ☐



Foto n. **511A1**



Foto n. **511A2**

ELEMENTI ARCHITETTONICI E DECORATIVI

Paramento della facciata: **Intonaco**

Elementi di pregio / di interesse testimoniale:

Elementi e materiali incongrui: **Aperture, Scale esterne**

Note:

COMUNE DI VERGATO

CENSIMENTO DEGLI EDIFICI DI INTERESSE STORICO E TESTIMONIALE

Scheda 512

INQUADRAMENTO TERRITORIALE

Territorio: **Urbano** Località: **Tole'**

Toponimo **Tole'** Via: **Via Giuseppe di Vittorio**

Centro storico/Nucleo storico: ☑ Complesso edilizio: ☐ Unità edilizie: Principali **0** Accessorie **0**

Contesto vegetazionale: Recinzione ☑

Sistema di accesso: **Accesso da area privata o strada privata**

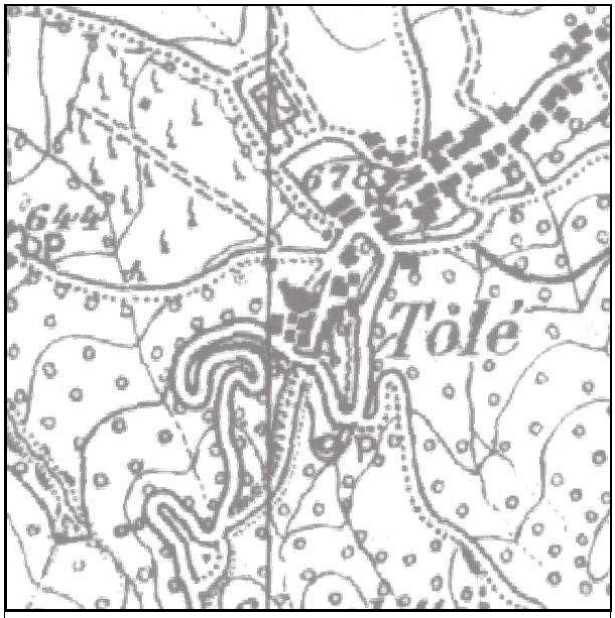

Carta IGM del 1932-1933 - Scala 1:10.000



Catasto attuale - Scala 1:2000

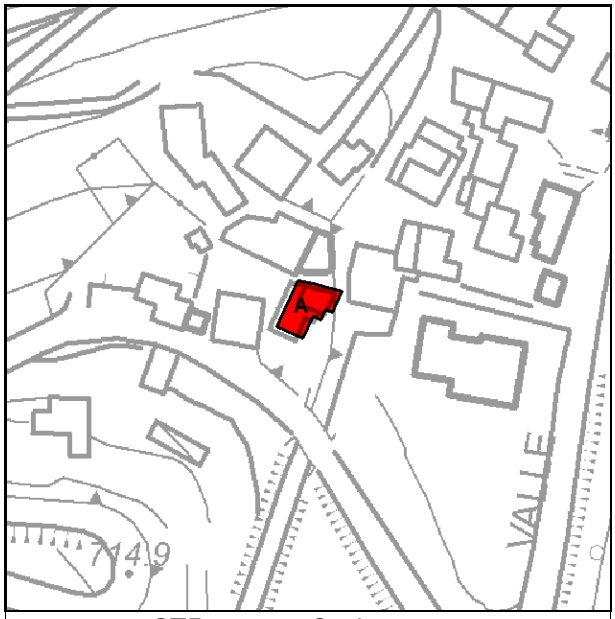

CTR 2013 - Scala 1:2000



Ortofoto AGEA 2011 - Scala 1:2000

Data: rilevatore:

SCHEDA: 512 EDIFICIO: A

Località: **Tole'** Toponimo: **Tole'**

Via: **Via Giuseppe di Vittorio** Foglio **6** Particelle: **370**

Posizione geografica WGS 1984
Longitutine: **11° 3' 24,390" E** Latitudine: **44° 19' 41,225" N**

Coordinate proiettate ED50 UTM-32N
EST: **664071,97** NORD: **4910571,44**

Tipologia originaria: **Edificio residenziale urbano**

Stato di conservazione: **Buono** / **discreto**

Uso attuale prevalente **Residenza**

Note:

Utilizzato ☑

Presenza superfetazioni ☐

Presenza ampliamenti ☐

Presenza di elementi incongrui ☐



Foto n. **512A1**



Foto n. **512A2**

ELEMENTI ARCHITETTONICI E DECORATIVI

Paramento della facciata: **Intonaco**

Elementi di pregio / di interesse testimoniale:

Elementi e materiali incongrui: **Balconi, Aperture**

Note:

COMUNE DI VERGATO

CENSIMENTO DEGLI EDIFICI DI INTERESSE STORICO E TESTIMONIALE

Scheda 514

INQUADRAMENTO TERRITORIALE

Territorio: **Urbano** Località: **Tole'**

Toponimo **Tole'** Via: **Via Giuseppe di Vittorio**

Centro storico/Nucleo storico: ☑ Complesso edilizio: ☐ Unità edilizie: Principali **0** Accessorie **0**

Contesto vegetazionale: Recinzione ☐

Sistema di accesso: **Accesso da area privata o strada privata**



Carta IGM del 1932-1933 - Scala 1:10.000

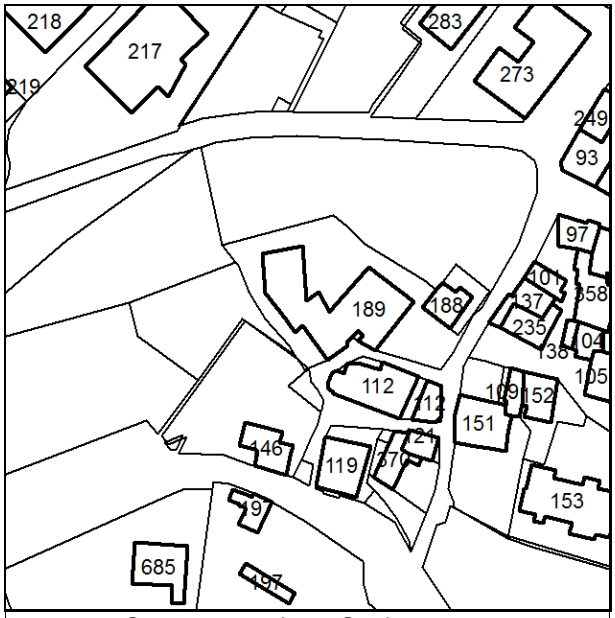

Catasto attuale - Scala 1:2000

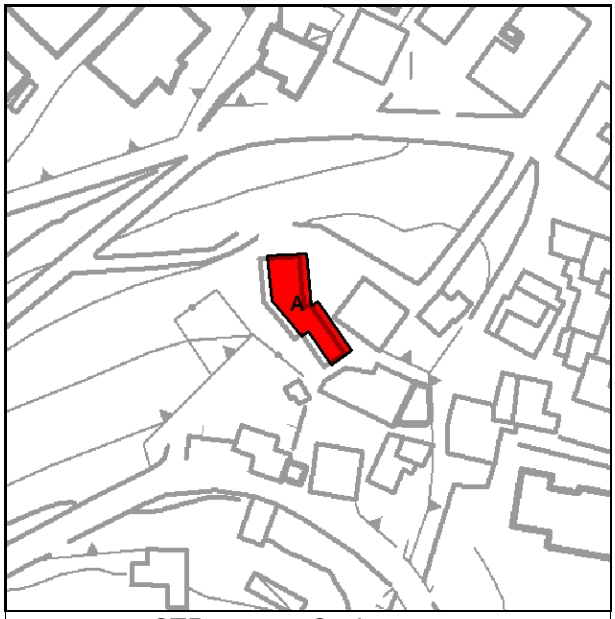

CTR 2013 - Scala 1:2000



Ortofoto AGEA 2011 - Scala 1:2000

Data: rilevatore:

SCHEDA: 514 **EDIFICIO: A**

Località: **Tole'** Toponimo: **Tole'**

Via: **Via Giuseppe di Vittorio** Foglio **6** Particelle: **189**

Posizione geografica WGS 1984
Longitutine: **11° 3' 23,216" E** Latitudine: **44° 19' 42,569" N**

Coordinate proiettate ED50 UTM-32N
EST: **664044,93** NORD: **4910612,24**

Tipologia originaria: **Edificio residenziale urbano**

Stato di conservazione: **Buono / discreto**

Uso attuale prevalente **Residenza**

Note:

Utilizzato ☑

Presenza superfetazioni ☐

Presenza ampliamenti ☐

Presenza di elementi incongrui ☐



Foto n. **514A1**



Foto n. **514A2**

ELEMENTI ARCHITETTONICI E DECORATIVI

Paramento della facciata: **Pietra / Intonaco**

Elementi di pregio / di interesse testimoniale: **Angolari in pietra**

Elementi e materiali incongrui: **Portone in lamiera/PVC/alluminio, Pensilina sovraporta**

Note:

COMUNE DI VERGATO

CENSIMENTO DEGLI EDIFICI DI INTERESSE STORICO E TESTIMONIALE

Scheda 515

INQUADRAMENTO TERRITORIALE

Territorio: **Urbano** Località: **Tole'**

Toponimo **Tole'** Via: **Via Giuseppe di Vittorio-Via Basabue**

Centro storico/Nucleo storico: ☑ Complesso edilizio: ☐ Unità edilizie: Principali **0** Accessorie **0**

Contesto vegetazionale: Recinzione ☑

Sistema di accesso: **Accesso da area privata o strada privata**



Carta IGM del 1932-1933 - Scala 1:10.000



Catasto attuale - Scala 1:2000

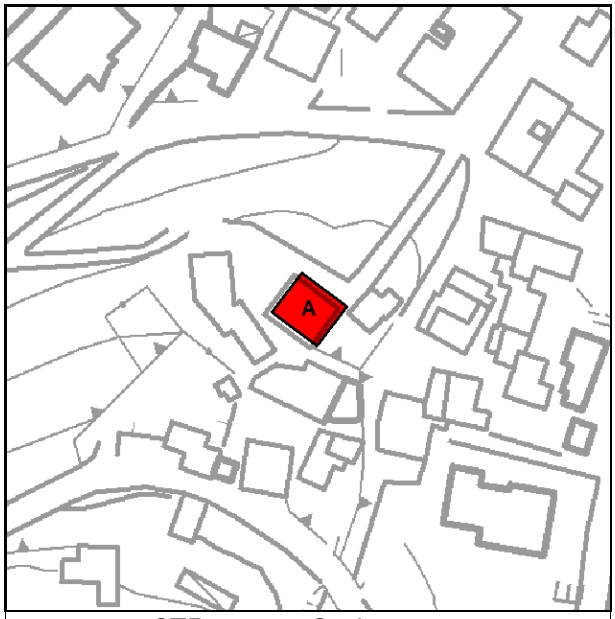

CTR 2013 - Scala 1:2000



Ortofoto AGEA 2011 - Scala 1:2000

Data: rilevatore:

SCHEDA: 515 EDIFICIO: A

Località: **Tole'** Toponimo: **Tole'**

Via: **Via Giuseppe di Vittorio-Via Basabue** Foglio **6** Particelle: **189**

Posizione geografica WGS 1984
Longitutine: **11° 3' 24,115" E** Latitudine: **44° 19' 42,483" N**

Coordinate proiettate ED50 UTM-32N
EST: **664064,91** NORD: **4910610,09**

Tipologia originaria: **Edificio residenziale urbano**

Stato di conservazione: **Buono** / **discreto**

Uso attuale prevalente **Residenza**

Note:

Utilizzato ☑

Presenza superfetazioni ☐

Presenza ampliamenti ☐

Presenza di elementi incongrui ☐



Foto n. **515A1**

Foto n. **515A2**

ELEMENTI ARCHITETTONICI E DECORATIVI

Paramento della facciata: **Intonaco**

Elementi di pregio / di interesse testimoniale: **Arco portale di accesso in pietra**

Elementi e materiali incongrui: **Balconi, Aperture**

Note:

COMUNE DI VERGATO

CENSIMENTO DEGLI EDIFICI DI INTERESSE STORICO E TESTIMONIALE

Scheda 517

INQUADRAMENTO TERRITORIALE

Territorio: **Urbano** Località: **Tole'**

Toponimo **Tole'** Via: **Via Giuseppe di Vittorio**

Centro storico/Nucleo storico: ☑ Complesso edilizio: ☐ Unità edilizie: Principali **0** Accessorie **0**

Contesto vegetazionale: Recinzione ☐

Sistema di accesso: **Accesso da area privata o strada privata**



Carta IGM del 1932-1933 - Scala 1:10.000



Catasto attuale - Scala 1:2000

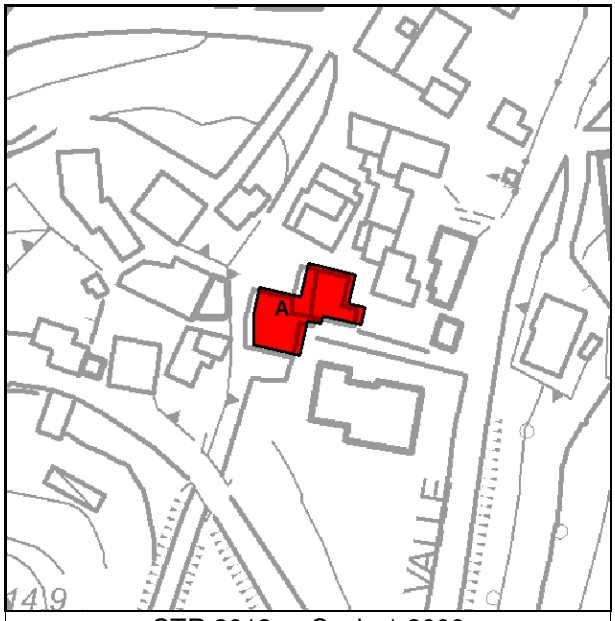

CTR 2013 - Scala 1:2000



Ortofoto AGEA 2011 - Scala 1:2000

Data: rilevatore:

SCHEDA: 517 EDIFICIO: A

Località: **Tole'** Toponimo: **Tole'**

Via: **Via Giuseppe di Vittorio** Foglio **6** Particelle: **151,109,152**

Posizione geografica WGS 1984
Longitutine: **11° 3' 25,603" E** Latitudine: **44° 19' 41,575" N**

Coordinate proiettate ED50 UTM-32N
EST: **664098,56** NORD: **4910582,91**

Tipologia originaria: **Edificio residenziale urbano**

Stato di conservazione: **Mediocre**

Uso attuale prevalente **Residenza**

Note:

Utilizzato ☑

Presenza superfetazioni ☐

Presenza ampliamenti ☐

Presenza di elementi incongrui ☐



Foto n. **517A1**

Foto n. **517A2**

ELEMENTI ARCHITETTONICI E DECORATIVI

Paramento della facciata: **Intonaco**

Elementi di pregio / di interesse testimoniale:

Elementi e materiali incongrui: **Scale esterne, Aperture**

Note:

COMUNE DI VERGATO

CENSIMENTO DEGLI EDIFICI DI INTERESSE STORICO E TESTIMONIALE

Scheda 518

INQUADRAMENTO TERRITORIALE

Territorio: **Urbano** Località: **Tole'**

Toponimo **Tole'** Via: **Via Giuseppe di Vittorio**

Centro storico/Nucleo storico: ☑ Complesso edilizio: ☐ Unità edilizie: Principali **0** Accessorie **0**

Contesto vegetazionale: Recinzione ☐

Sistema di accesso: **Accesso da area privata o strada privata**



Carta IGM del 1932-1933 - Scala 1:10.000



Catasto attuale - Scala 1:2000

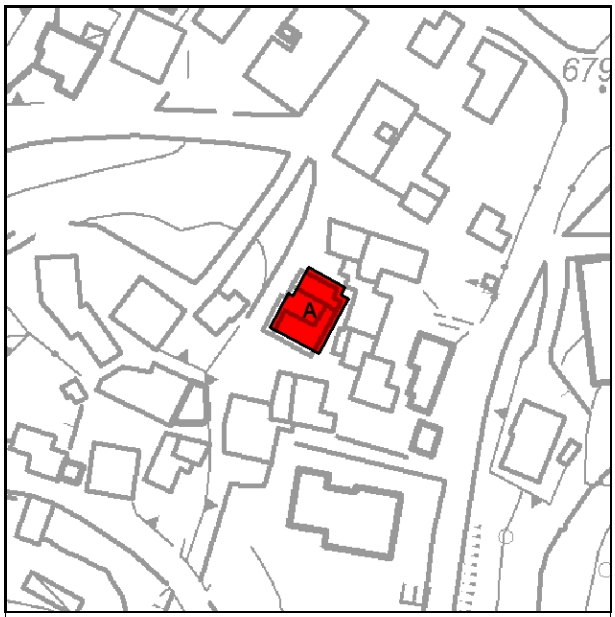

CTR 2013 - Scala 1:2000



Ortofoto AGEA 2011 - Scala 1:2000

Data: rilevatore:

SCHEDA: 518 EDIFICIO: A

Località: **Tole'** Toponimo: **Tole'**

Via: **Via Giuseppe di Vittorio** Foglio **6** Particelle: **101,137,235**

Posizione geografica WGS 1984
Longitutine: **11° 3' 25,975" E** Latitudine: **44° 19' 42,457" N**

Coordinate proiettate ED50 UTM-32N
EST: **664106,12** NORD: **4910610,31**

Tipologia originaria: **Edificio residenziale urbano**

Stato di conservazione: **Mediocre**

Uso attuale prevalente **Residenza**

Note:

Utilizzato ☑

Presenza superfetazioni ☐

Presenza ampliamenti ☑

Presenza di elementi incongrui ☐



Foto n. **518A1**



Foto n. **518A2**

ELEMENTI ARCHITETTONICI E DECORATIVI

Paramento della facciata: **Pietra, Intonaco**

Elementi di pregio / di interesse testimoniale: **Arco portale di accesso in pietra**

Elementi e materiali incongrui: **Aperture, Aperture per autorimessa, Scale esterne**

Note:

COMUNE DI VERGATO

CENSIMENTO DEGLI EDIFICI DI INTERESSE STORICO E TESTIMONIALE

Scheda 519

INQUADRAMENTO TERRITORIALE

Territorio: **Urbano** Località: **Tole'**

Toponimo **Tole'** Via: **Via Giuseppe di Vittorio**

Centro storico/Nucleo storico: ☑ Complesso edilizio: ☐ Unità edilizie: Principali **0** Accessorie **0**

Contesto vegetazionale: Recinzione ☐

Sistema di accesso: **Accesso da area privata o strada privata**



Carta IGM del 1932-1933 - Scala 1:10.000



Catasto attuale - Scala 1:2000

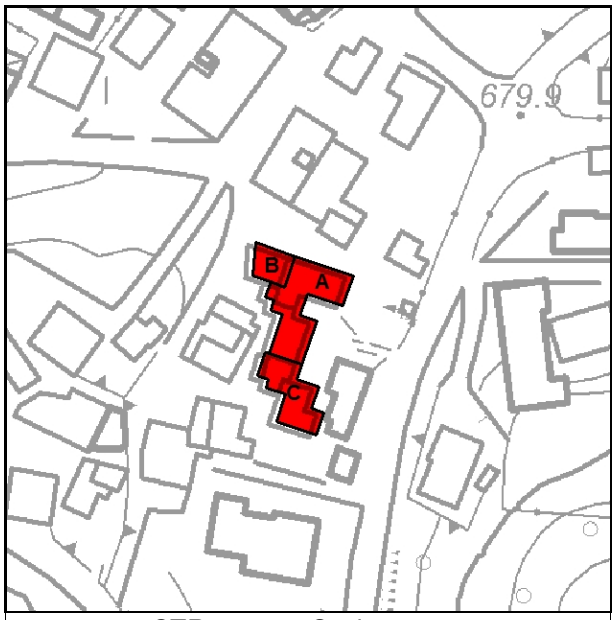

CTR 2013 - Scala 1:2000



Ortofoto AGEA 2011 - Scala 1:2000

Data: rilevatore:

SCHEDA: 519 **EDIFICIO: A**

Località: **Tole'** Toponimo: **Tole'**

Via: **Via Giuseppe di Vittorio** Foglio **6** Particelle: **243,358**

Posizione geografica WGS 1984
Longitutine: **11° 3' 26,867" E** Latitudine: **44° 19' 42,713" N**

Coordinate proiettate ED50 UTM-32N
EST: **664125,68** NORD: **4910618,73**

Tipologia originaria: **Edificio residenziale urbano**

Stato di conservazione: **Buono / discreto**

Uso attuale prevalente **Residenza**

Note:

Utilizzato ☑

Presenza superfetazioni ☐

Presenza ampliamenti ☐

Presenza di elementi incongrui ☐



Foto n. **519A1**



Foto n. **519A2**

ELEMENTI ARCHITETTONICI E DECORATIVI

Paramento della facciata: **Intonaco**

Elementi di pregio / di interesse testimoniale:

Elementi e materiali incongrui: **Aperture per autorimessa, Aperture**

Note:

SCHEDA: 519 **EDIFICIO: C**

Località: **Tole'** Toponimo: **Tole'**

Via: **Via Giuseppe di Vittorio** Foglio **6** Particelle: **104,105,138**

Posizione geografica WGS 1984
Longitutine: **11° 3' 26,707" E** Latitudine: **44° 19' 41,955" N**

Coordinate proiettate ED50 UTM-32N
EST: **664122,73** NORD: **4910595,23**

Tipologia originaria: **Edificio residenziale urbano**

Stato di conservazione: **Buono / discreto**

Uso attuale prevalente **Residenza**

Note:

Utilizzato ☑

Presenza superfetazioni ☐

Presenza ampliamenti ☐

Presenza di elementi incongrui ☐



Foto n. **519C1**



Foto n. **519C2**

ELEMENTI ARCHITETTONICI E DECORATIVI

Paramento della facciata: **Intonaco**

Elementi di pregio / di interesse testimoniale:

Elementi e materiali incongrui: **Aperture per autorimessa, Balconi, Aperture, Scale esterne**

Note:

COMUNE DI VERGATO

CENSIMENTO DEGLI EDIFICI DI INTERESSE STORICO E TESTIMONIALE

Scheda 520

INQUADRAMENTO TERRITORIALE

Territorio: **Urbano** Località: **Tole'**

Toponimo **Tole'** Via: **Via Giuseppe di Vittorio**

Centro storico/Nucleo storico: ☐ Complesso edilizio: ☐ Unità edilizie: Principali **0** Accessorie **0**

Contesto vegetazionale: Recinzione ☐

Sistema di accesso: **Accesso da area privata o strada privata**



Carta IGM del 1932-1933 - Scala 1:10.000



Catasto attuale - Scala 1:2000

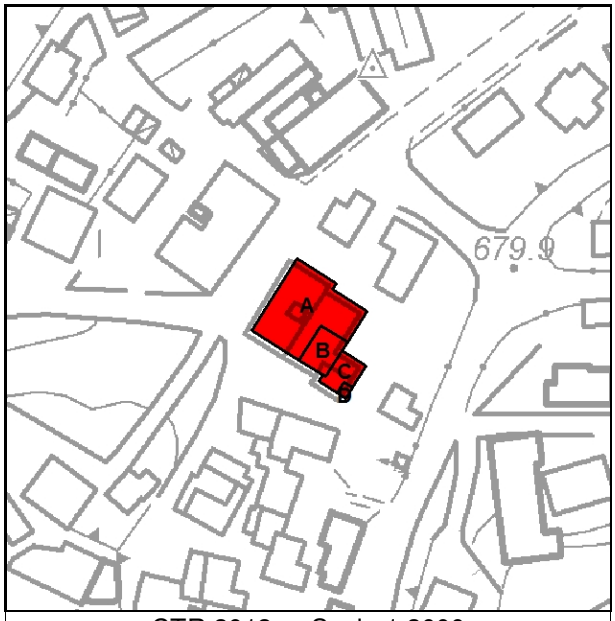

CTR 2013 - Scala 1:2000



Ortofoto AGEA 2011 - Scala 1:2000

Data: rilevatore:

SCHEDA: 520 EDIFICIO: B

Località: **Tole'** Toponimo: **Tole'**

Via: **Via Giuseppe di Vittorio** Foglio **6** Particelle: **127**

Posizione geografica WGS 1984
Longitutine: **11° 3' 27,221" E** Latitudine: **44° 19' 43,623" N**

Coordinate proiettate ED50 UTM-32N
EST: **664132,81** NORD: **4910647,01**

Tipologia originaria: **Manufatto accessorio urbano o rurale**

Stato di conservazione: **Mediocre**

Uso attuale prevalente **Autorimessa**

Note:

Utilizzato ☑

Presenza superfetazioni ☐

Presenza ampliamenti ☐

Presenza di elementi incongrui ☐



Foto n. **520B1**

Foto n. **520B2**

ELEMENTI ARCHITETTONICI E DECORATIVI

Paramento della facciata: **Pietra**

Elementi di pregio / di interesse testimoniale:

Elementi e materiali incongrui: **Aperture per autorimessa**

Note:

COMUNE DI VERGATO

CENSIMENTO DEGLI EDIFICI DI INTERESSE STORICO E TESTIMONIALE

Scheda 521

INQUADRAMENTO TERRITORIALE

Territorio: **Urbano** Località: **Tole'**

Toponimo **Tole'** Via: **Via Giuseppe di Vittorio**

Centro storico/Nucleo storico: ☑ Complesso edilizio: ☐ Unità edilizie: Principali **0** Accessorie **0**

Contesto vegetazionale: Recinzione ☐

Sistema di accesso: **Accesso da area privata o strada privata**



Carta IGM del 1932-1933 - Scala 1:10.000



Catasto attuale - Scala 1:2000

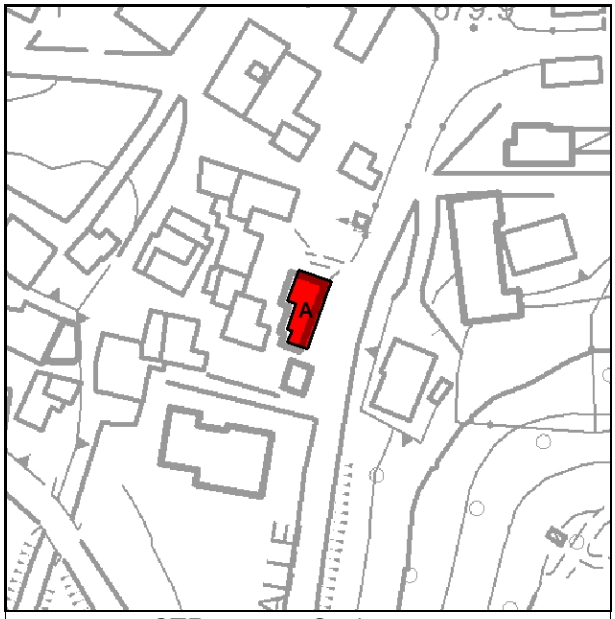

CTR 2013 - Scala 1:2000



Ortofoto AGEA 2011 - Scala 1:2000

Data: rilevatore:

SCHEDA: 521 EDIFICIO: A

Località: **Tole'** Toponimo: **Tole'**

Via: **Via Giuseppe di Vittorio** Foglio **6** Particelle: **240,274**

Posizione geografica WGS 1984
Longitutine: **11° 3' 27,441" E** Latitudine: **44° 19' 41,937" N**

Coordinate proiettate ED50 UTM-32N
EST: **664138,99** NORD: **4910595,11**

Tipologia originaria: **Stalla/fienile**

Stato di conservazione: **Mediocre**

Uso attuale prevalente

Note:

Utilizzato ☐

Presenza superfetazioni ☐

Presenza ampliamenti ☐

Presenza di elementi incongrui ☐



Foto n. **521A1**



Foto n. **521A2**

ELEMENTI ARCHITETTONICI E DECORATIVI

Paramento della facciata: **Pietra**

Elementi di pregio / di interesse testimoniale:

Elementi e materiali incongrui:

Note:

COMUNE DI VERGATO

CENSIMENTO DEGLI EDIFICI DI INTERESSE STORICO E TESTIMONIALE

Scheda 525

INQUADRAMENTO TERRITORIALE

Territorio: **Urbano** Località: **Tole'**

Toponimo **Tole'** Via: **Via Papa Giovanni XXIII**

Centro storico/Nucleo storico: ☑ Complesso edilizio: ☐ Unità edilizie: Principali **0** Accessorie **0**

Contesto vegetazionale: Recinzione ☑

Sistema di accesso: **Accesso da area privata o strada privata**



Carta IGM del 1932-1933 - Scala 1:10.000



Catasto attuale - Scala 1:2000



CTR 2013 - Scala 1:2000



Ortofoto AGEA 2011 - Scala 1:2000

Data: rilevatore:

SCHEDA: 525 **EDIFICIO: A**

Località: **Tole'** Toponimo: **Tole'**

Via: **Via Papa Giovanni XXIII** Foglio **6** Particelle: **369**

Posizione geografica WGS 1984
Longitutine: **11° 3' 29,356" E** Latitudine: **44° 19' 45,565" N**

Coordinate proiettate ED50 UTM-32N
EST: **664178,59** NORD: **4910708,1**

Tipologia originaria: **Edificio residenziale urbano**

Stato di conservazione: **Buono** / **discreto**

Uso attuale prevalente **Residenza**

Note:

Utilizzato ☑

Presenza superfetazioni ☐

Presenza ampliamenti ☐

Presenza di elementi incongrui ☐



Foto n. **525A1**



Foto n. **525A2**

ELEMENTI ARCHITETTONICI E DECORATIVI

Paramento della facciata: **Intonaco**

Elementi di pregio / di interesse testimoniale:

Elementi e materiali incongrui: **Pensilina sovraporta, Aperture**

Note:

COMUNE DI VERGATO

CENSIMENTO DEGLI EDIFICI DI INTERESSE STORICO E TESTIMONIALE

Scheda 526

INQUADRAMENTO TERRITORIALE

Territorio: **Urbano** Località: **Tole'**

Toponimo **Tole'** Via: **Via Papa Giovanni XXIII**

Centro storico/Nucleo storico: ☑ Complesso edilizio: ☐ Unità edilizie: Principali **0** Accessorie **0**

Contesto vegetazionale: Recinzione ☐

Sistema di accesso: **Accesso da area privata o strada privata**



Carta IGM del 1932-1933 - Scala 1:10.000



Catasto attuale - Scala 1:2000



CTR 2013 - Scala 1:2000



Ortofoto AGEA 2011 - Scala 1:2000

Data: rilevatore:

SCHEDA: 526 **EDIFICIO: A**

Località: **Tole'** Toponimo: **Tole'**

Via: **Via Papa Giovanni XXIII** Foglio **6** Particelle: **6A**

Posizione geografica WGS 1984
Longitutine: **11° 3' 28,142" E** Latitudine: **44° 19' 46,572" N**

Coordinate proiettate ED50 UTM-32N
EST: **664150,92** NORD: **4910738,49**

Tipologia originaria: **Chiesa** / **Abbazia**

Stato di conservazione: **Buono** / **discreto**

Uso attuale prevalente **Chiesa**

Note:

Utilizzato ☐

Presenza superfetazioni ☐

Presenza ampliamenti ☐

Presenza di elementi incongrui ☐



Foto n. **526A1**



Foto n. **526A2**

ELEMENTI ARCHITETTONICI E DECORATIVI

Paramento della facciata: **Mattoni** / **Intonaco**

Elementi di pregio / di interesse testimoniale:

Elementi e materiali incongrui:

Note:

COMUNE DI VERGATO

CENSIMENTO DEGLI EDIFICI DI INTERESSE STORICO E TESTIMONIALE

Scheda 527

INQUADRAMENTO TERRITORIALE

Territorio: **Urbano** Località: **Tole'**

Toponimo **Tole'** Via: **Via Papa Giovanni XXIII**

Centro storico/Nucleo storico: ☑ Complesso edilizio: ☐ Unità edilizie: Principali **0** Accessorie **0**

Contesto vegetazionale: Recinzione ☐

Sistema di accesso: **Accesso da area privata o strada privata**



Carta IGM del 1932-1933 - Scala 1:10.000



Catasto attuale - Scala 1:2000

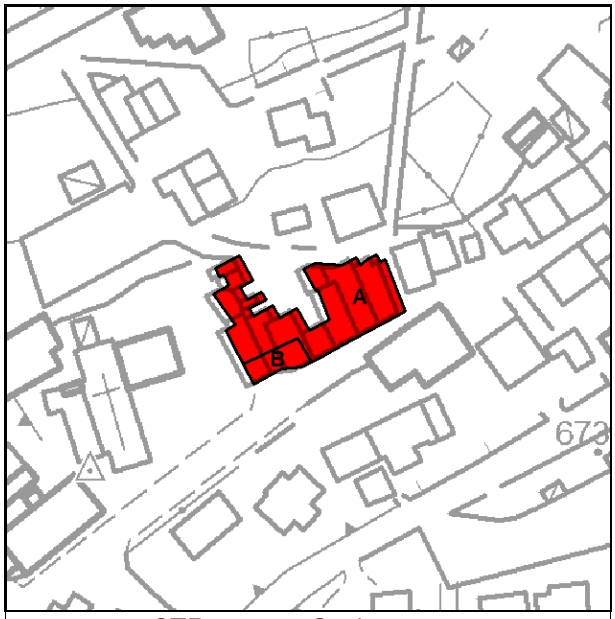

CTR 2013 - Scala 1:2000



Ortofoto AGEA 2011 - Scala 1:2000

Data: rilevatore:

SCHEDA: 527 EDIFICIO: A

Località: **Tole'** Toponimo: **Tole'**

Via: **Via Papa Giovanni XXIII** Foglio **6** Particelle: **302,303,63,802,85,296,298,30**

Posizione geografica WGS 1984
Longitutine: **11° 3' 30,593" E** Latitudine: **44° 19' 47,386" N**

Coordinate proiettate ED50 UTM-32N
EST: **664204,57** NORD: **4910764,97**

Tipologia originaria: **Edificio residenziale urbano**

Stato di conservazione: **Buono** / **discreto**

Uso attuale prevalente **Residenza**

Note:

Utilizzato ☑

Presenza superfetazioni ☐

Presenza ampliamenti ☐

Presenza di elementi incongrui ☐



Foto n. **527A1**



Foto n. **527A2**

ELEMENTI ARCHITETTONICI E DECORATIVI

Paramento della facciata: **Pietra** / **Intonaco**

Elementi di pregio / di interesse testimoniale: **Sottopassaggio**

Elementi e materiali incongrui: **Aperture, Balconi**

Note:

SCHEDA: 527 **EDIFICIO: B**

Località: **Tole'** Toponimo: **Tole'**

Via: **Via Papa Giovanni XXIII** Foglio **6** Particelle: **296**

Posizione geografica WGS 1984
Longitutine: **11° 3' 30,165" E** Latitudine: **44° 19' 46,942" N**

Coordinate proiettate ED50 UTM-32N
EST: **664195,45** NORD: **4910751,03**

Tipologia originaria: **Edificio residenziale urbano**

Stato di conservazione: **Buono** / **discreto**

Uso attuale prevalente **Residenza**

Note:

Utilizzato ☑

Presenza superfetazioni ☐

Presenza ampliamenti ☐

Presenza di elementi incongrui ☐



Foto n. **527B1**

Foto n. **527B2**

ELEMENTI ARCHITETTONICI E DECORATIVI

Paramento della facciata: **Intonaco**

Elementi di pregio / di interesse testimoniale:

Elementi e materiali incongrui: **Aperture, Scale esterne, Aperture per autorimessa**

Note:

COMUNE DI VERGATO

CENSIMENTO DEGLI EDIFICI DI INTERESSE STORICO E TESTIMONIALE

Scheda 529

INQUADRAMENTO TERRITORIALE

Territorio: **Urbano** Località: **Tole'**

Toponimo **Tole'** Via: **Via Fratelli Benassi-Via Papa Giovanni XXIIIi**

Centro storico/Nucleo storico: ☑ Complesso edilizio: ☐ Unità edilizie: Principali **0** Accessorie **0**

Contesto vegetazionale: Recinzione ☑

Sistema di accesso: **Accesso da area privata o strada privata**

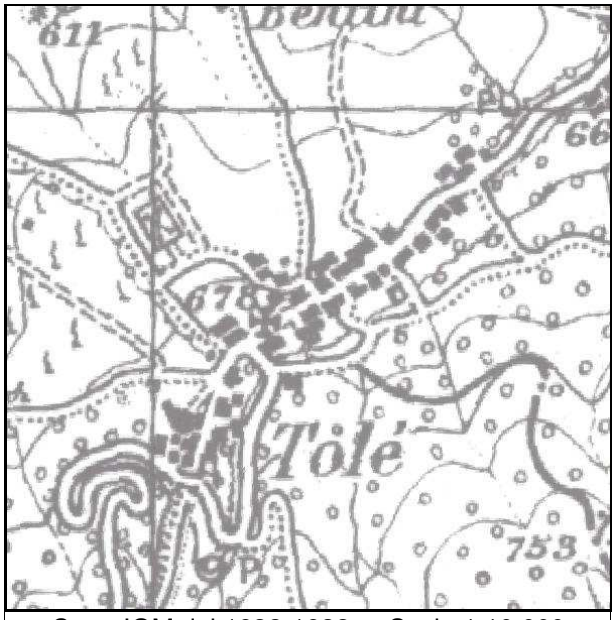

Carta IGM del 1932-1933 - Scala 1:10.000



Catasto attuale - Scala 1:2000

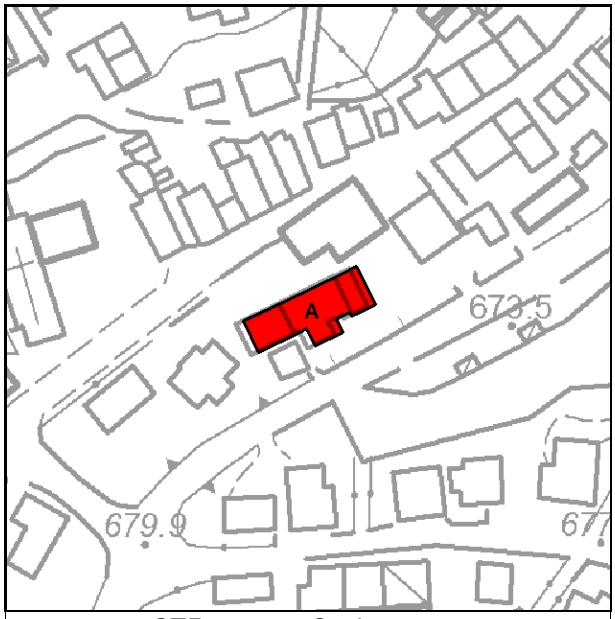

CTR 2013 - Scala 1:2000



Ortofoto AGEA 2011 - Scala 1:2000

Data: rilevatore:

SCHEDA: 529 EDIFICIO: A

Località: **Tole'** Toponimo: **Tole'**

Via: **Via Fratelli Benassi-Via Papa Giovanni X** Foglio **6** Particelle: **289,354,360**

Posizione geografica WGS 1984
Longitutine: **11° 3' 31,589" E** Latitudine: **44° 19' 46,258" N**

Coordinate proiettate ED50 UTM-32N
EST: **664227,52** NORD: **4910730,72**

Tipologia originaria: **Edificio residenziale urbano**

Stato di conservazione: **Buono / discreto**

Uso attuale prevalente **Residenza**

Note:

Utilizzato ☑

Presenza superfetazioni ☐

Presenza ampliamenti ☐

Presenza di elementi incongrui ☐



Foto n. **529A1**



Foto n. **529A2**

ELEMENTI ARCHITETTONICI E DECORATIVI

Paramento della facciata: **Intonaco**

Elementi di pregio / di interesse testimoniale: **Cornicione, Cornici marcapiano in pietra o mattoni, Cornici su aperture**

Elementi e materiali incongrui: **Scale esterne**

Note:

COMUNE DI VERGATO

CENSIMENTO DEGLI EDIFICI DI INTERESSE STORICO E TESTIMONIALE

Scheda 530

INQUADRAMENTO TERRITORIALE

Territorio: **Urbano** Località: **Tole'**

Toponimo **Tole'** Via: **Via Bentini**

Centro storico/Nucleo storico: ☑ Complesso edilizio: ☐ Unità edilizie: Principali **0** Accessorie **0**

Contesto vegetazionale: Recinzione ☐

Sistema di accesso: **Accesso da area privata o strada privata**

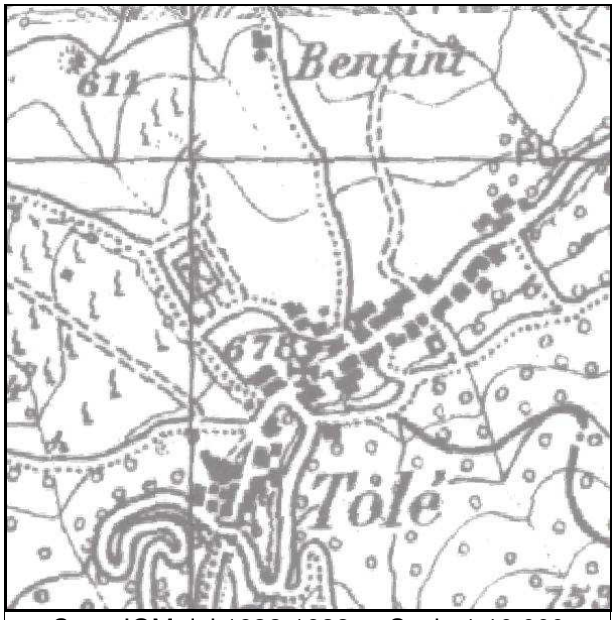

Carta IGM del 1932-1933 - Scala 1:10.000

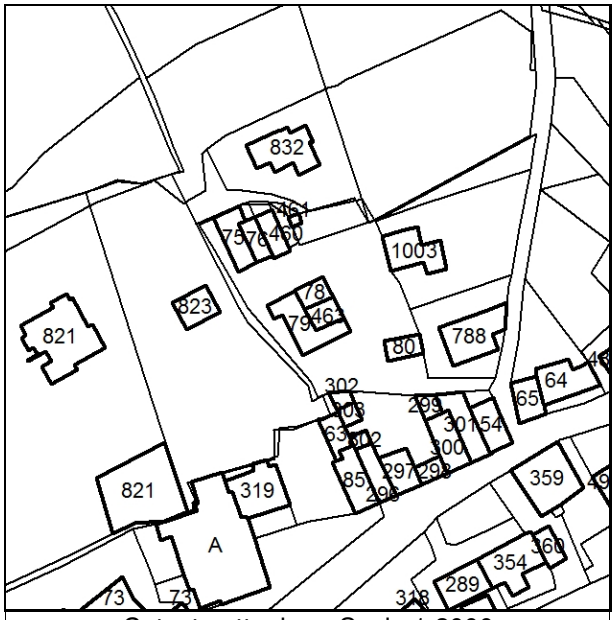

Catasto attuale - Scala 1:2000



CTR 2013 - Scala 1:2000



Ortofoto AGEA 2011 - Scala 1:2000

Data: rilevatore:

SCHEDA: 530 **EDIFICIO: A**

Località: **Tole'** Toponimo: **Tole'**

Via: **Via Bentini** Foglio **6** Particelle: **78,79,463**

Posizione geografica WGS 1984
Longitutine: **11° 3' 29,353" E** Latitudine: **44° 19' 48,469" N**

Coordinate proiettate ED50 UTM-32N
EST: **664176,28** NORD: **4910797,69**

Tipologia originaria: **Stalla/fienile**

Stato di conservazione: **Mediocre**

Uso attuale prevalente **Residenza**

Note:

Utilizzato ☑

Presenza superfetazioni ☐

Presenza ampliamenti ☐

Presenza di elementi incongrui ☐



Foto n. **530A1**



Foto n. **530A2**

ELEMENTI ARCHITETTONICI E DECORATIVI

Paramento della facciata: **Pietra / Intonaco, Mattoni**

Elementi di pregio / di interesse testimoniale:

Elementi e materiali incongrui: **Tamponamenti, Portone in lamiera/PVC/alluminio**

Note:

COMUNE DI VERGATO

CENSIMENTO DEGLI EDIFICI DI INTERESSE STORICO E TESTIMONIALE

Scheda 531

INQUADRAMENTO TERRITORIALE

Territorio: **Urbano** Località: **Tole'**

Toponimo **Tole'** Via: **Via Bentini**

Centro storico/Nucleo storico: ☐ Complesso edilizio: ☐ Unità edilizie: Principali **0** Accessorie **0**

Contesto vegetazionale: Recinzione ☐

Sistema di accesso: **Accesso da area privata o strada privata**



Carta IGM del 1932-1933 - Scala 1:10.000



Catasto attuale - Scala 1:2000

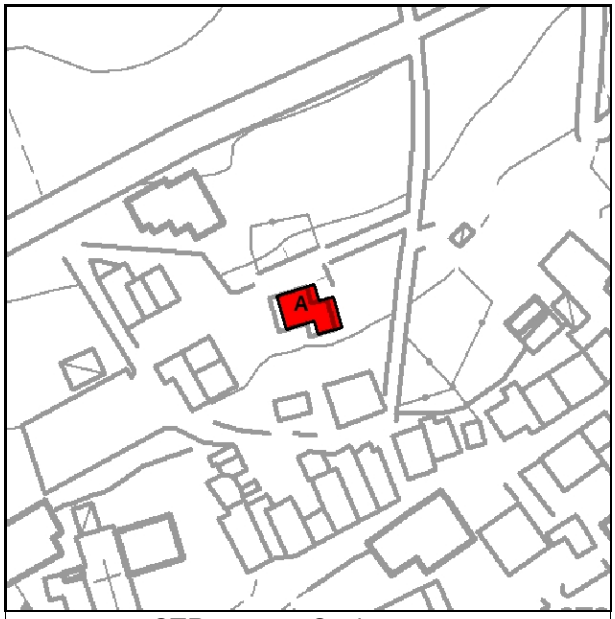

CTR 2013 - Scala 1:2000



Ortofoto AGEA 2011 - Scala 1:2000

Data: rilevatore:

SCHEDA: 531 **EDIFICIO: A**

Località: **Tole'** Toponimo: **Tole'**

Via: **Via Bentini** Foglio **6** Particelle: **1003**

Posizione geografica WGS 1984
Longitutine: **11° 3' 30,604" E** Latitudine: **44° 19' 48,971" N**

Coordinate proiettate ED50 UTM-32N
EST: **664203,6** NORD: **4910813,89**

Tipologia originaria: **Stalla/fienile**

Stato di conservazione: **Mediocre**

Uso attuale prevalente

Note:

Utilizzato ☐

Presenza superfetazioni ☐

Presenza ampliamenti ☐

Presenza di elementi incongrui ☐



Foto n. **531A1**



Foto n. **531A2**

ELEMENTI ARCHITETTONICI E DECORATIVI

Paramento della facciata: **Pietra** / **Mattoni**

Elementi di pregio / di interesse testimoniale:

Elementi e materiali incongrui: **Aperture, Tamponamenti**

Note:

COMUNE DI VERGATO

CENSIMENTO DEGLI EDIFICI DI INTERESSE STORICO E TESTIMONIALE

Scheda 532

INQUADRAMENTO TERRITORIALE

Territorio: **Urbano** Località: **Tole'**

Toponimo **Tole'** Via: **Via Bentini**

Centro storico/Nucleo storico: ☑ Complesso edilizio: ☐ Unità edilizie: Principali **0** Accessorie **0**

Contesto vegetazionale: Recinzione ☐

Sistema di accesso: **Accesso da area privata o strada privata**



Carta IGM del 1932-1933 - Scala 1:10.000



Catasto attuale - Scala 1:2000

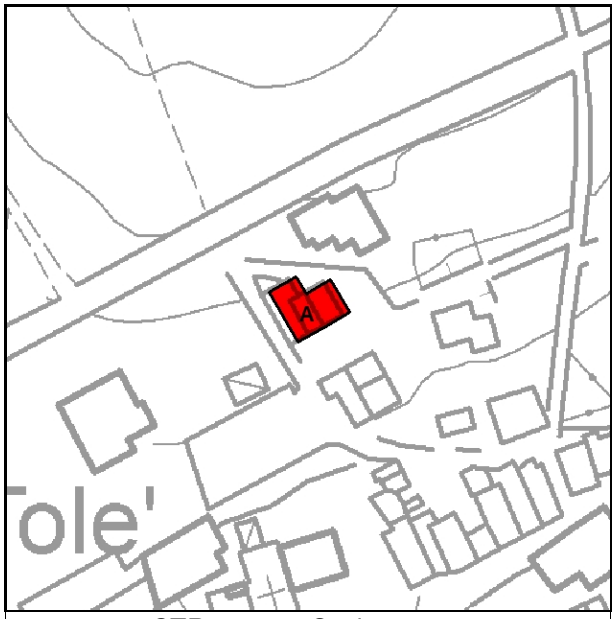

CTR 2013 - Scala 1:2000



Ortofoto AGEA 2011 - Scala 1:2000

Data: rilevatore:

SCHEDA: 532 **EDIFICIO: A**

Località: **Tole'** Toponimo: **Tole'**

Via: **Via Bentini** Foglio **6** Particelle: **75,76,460**

Posizione geografica WGS 1984
Longitutine: **11° 3' 28,649" E** Latitudine: **44° 19' 49,167" N**

Coordinate proiettate ED50 UTM-32N
EST: **664160,14** NORD: **4910818,85**

Tipologia originaria: **Edificio residenziale urbano**

Stato di conservazione: **Mediocre**

Uso attuale prevalente **Residenza**

Note:

Utilizzato ☑

Presenza superfetazioni ☐

Presenza ampliamenti ☐

Presenza di elementi incongrui ☐



Foto n. **532A1**



Foto n. **532A2**

ELEMENTI ARCHITETTONICI E DECORATIVI

Paramento della facciata: **Pietra / Intonaco**

Elementi di pregio / di interesse testimoniale:

Elementi e materiali incongrui: **Scale esterne, Pensilina sovraporta, Tettoie**

Note:

COMUNE DI VERGATO

CENSIMENTO DEGLI EDIFICI DI INTERESSE STORICO E TESTIMONIALE

Scheda 533

INQUADRAMENTO TERRITORIALE

Territorio: **Urbano** Località: **Tole'**

Toponimo **Tole'** Via: **Via Papa Giovanni XXIII**

Centro storico/Nucleo storico: ☑ Complesso edilizio: ☐ Unità edilizie: Principali **0** Accessorie **0**

Contesto vegetazionale: Recinzione ☐

Sistema di accesso: **Accesso da area privata o strada privata**



Carta IGM del 1932-1933 - Scala 1:10.000

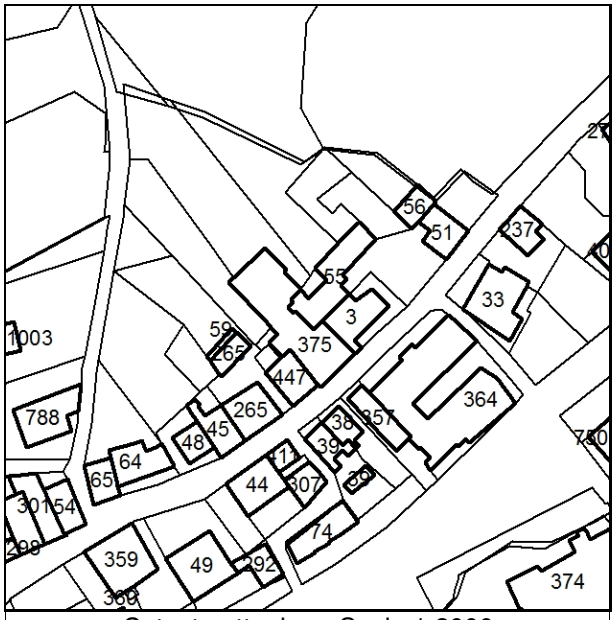

Catasto attuale - Scala 1:2000

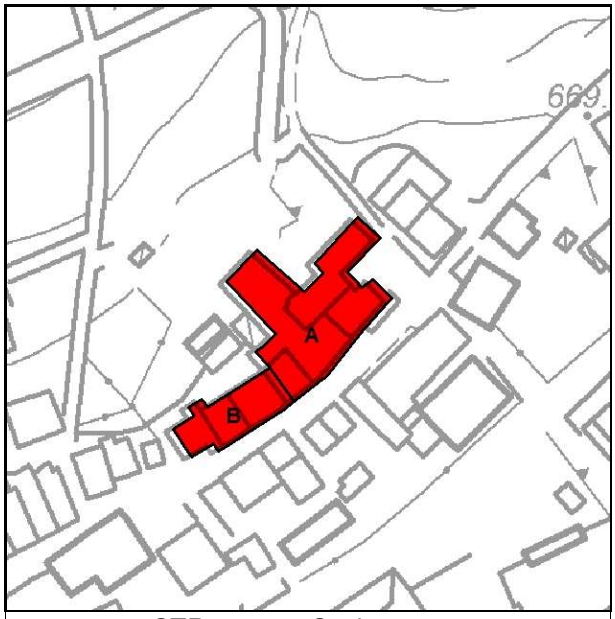

CTR 2013 - Scala 1:2000



Ortofoto AGEA 2011 - Scala 1:2000

Data: rilevatore:

SCHEDA: 533 EDIFICIO: A

Località: **Tole'** Toponimo: **Tole'**

Via: **Via Papa Giovanni XXIII** Foglio **6** Particelle: **3,55,375,447**

Posizione geografica WGS 1984
Longitutine: **11° 3' 34,474" E** Latitudine: **44° 19' 49,070" N**

Coordinate proiettate ED50 UTM-32N
EST: **664289,23** NORD: **4910819,08**

Tipologia originaria: **Edificio residenziale urbano**

Stato di conservazione: **Mediocre**

Uso attuale prevalente **Residenza**

Note:

Utilizzato ☑

Presenza superfetazioni ☑

Presenza ampliamenti ☐

Presenza di elementi incongrui ☐



Foto n. **533A1**



Foto n. **533A2**

ELEMENTI ARCHITETTONICI E DECORATIVI

Paramento della facciata: **Intonaco,Mattoni**

Elementi di pregio / di interesse testimoniale: **Arco portale di accesso in pietra**

Elementi e materiali incongrui:

Note:

COMUNE DI VERGATO

CENSIMENTO DEGLI EDIFICI DI INTERESSE STORICO E TESTIMONIALE

Scheda 535

INQUADRAMENTO TERRITORIALE

Territorio: **Urbano** Località: **Tole'**

Toponimo **Tole'** Via: **Via Papa Giovanni XXIII**

Centro storico/Nucleo storico: ☑ Complesso edilizio: ☐ Unità edilizie: Principali **0** Accessorie **0**

Contesto vegetazionale: Recinzione ☐

Sistema di accesso: **Accesso da area privata o strada privata**



Carta IGM del 1932-1933 - Scala 1:10.000



Catasto attuale - Scala 1:2000

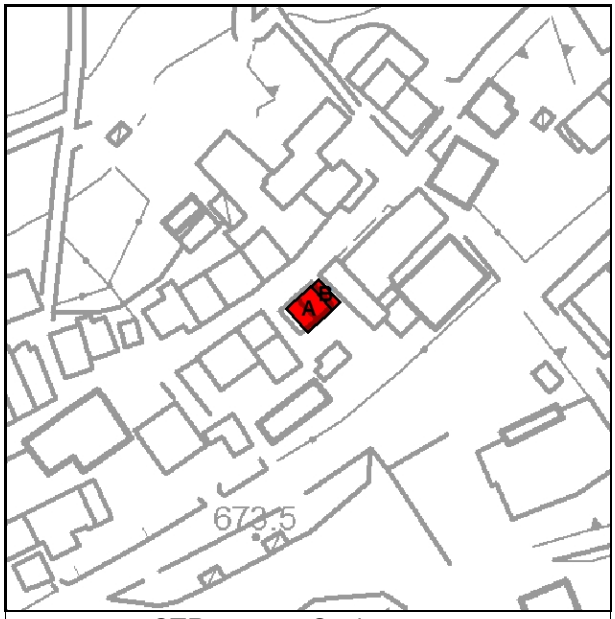

CTR 2013 - Scala 1:2000



Ortofoto AGEA 2011 - Scala 1:2000

Data: rilevatore:

SCHEDA: 535 **EDIFICIO: A**

Località: **Tole'** Toponimo: **Tole'**

Via: **Via Papa Giovanni XXIII** Foglio **6** Particelle: **38,39**

Posizione geografica WGS 1984
Longitutine: **11° 3' 34,678" E** Latitudine: **44° 19' 48,036" N**

Coordinate proiettate ED50 UTM-32N
EST: **664294,54** NORD: **4910787,31**

Tipologia originaria: **Edificio residenziale urbano**

Stato di conservazione: **Mediocre**

Uso attuale prevalente **Residenza**

Note:

Utilizzato ☑

Presenza superfetazioni ☐

Presenza ampliamenti ☐

Presenza di elementi incongrui ☐



Foto n. **535A1**



Foto n. **535A2**

ELEMENTI ARCHITETTONICI E DECORATIVI

Paramento della facciata: **Intonaco**

Elementi di pregio / di interesse testimoniale:

Elementi e materiali incongrui:

Note:

COMUNE DI VERGATO

CENSIMENTO DEGLI EDIFICI DI INTERESSE STORICO E TESTIMONIALE

Scheda 537

INQUADRAMENTO TERRITORIALE

Territorio: **Urbano** Località: **Tole'**

Toponimo **Tole'** Via: **Via Papa Giovanni XXIII**

Centro storico/Nucleo storico: ☑ Complesso edilizio: ☐ Unità edilizie: Principali **0** Accessorie **0**

Contesto vegetazionale: Recinzione ☐

Sistema di accesso: **Accesso da area privata o strada privata**



Carta IGM del 1932-1933 - Scala 1:10.000



Catasto attuale - Scala 1:2000

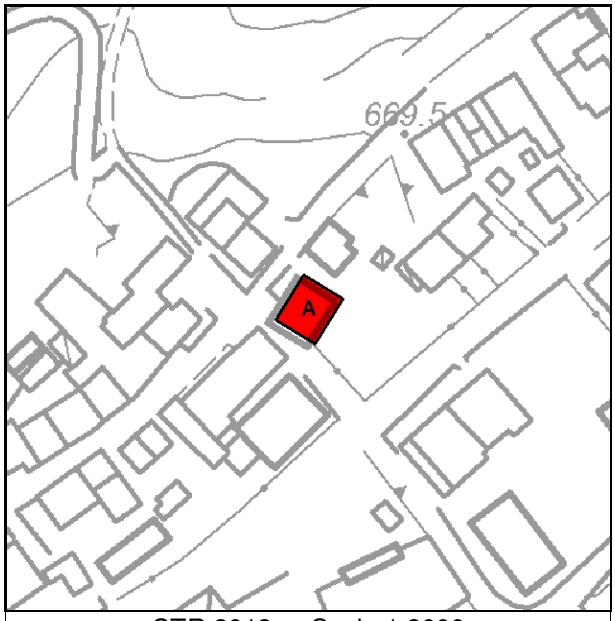

CTR 2013 - Scala 1:2000



Ortofoto AGEA 2011 - Scala 1:2000

Data: rilevatore:

SCHEDA: 537 EDIFICIO: A

Località: **Tole'** Toponimo: **Tole'**

Via: **Via Papa Giovanni XXIII** Foglio **6** Particelle: **33**

Posizione geografica WGS 1984
Longitutine: **11° 3' 36,637" E** Latitudine: **44° 19' 49,193" N**

Coordinate proiettate ED50 UTM-32N
EST: **664337,05** NORD: **4910824,11**

Tipologia originaria: **Edificio residenziale urbano**

Stato di conservazione: **Buono** / **discreto**

Uso attuale prevalente **Residenza**

Note:

Utilizzato ☑

Presenza superfetazioni ☐

Presenza ampliamenti ☐

Presenza di elementi incongrui ☐



Foto n. **537A1**



Foto n. **537A2**

ELEMENTI ARCHITETTONICI E DECORATIVI

Paramento della facciata: **Intonaco**

Elementi di pregio / di interesse testimoniale: **Contrafforte, Contrafforte**

Elementi e materiali incongrui: **Copertura, Sopraelevazioni, Aperture, Balconi**

Note:

COMUNE DI VERGATO

CENSIMENTO DEGLI EDIFICI DI INTERESSE STORICO E TESTIMONIALE

Scheda 538

INQUADRAMENTO TERRITORIALE

Territorio: **Urbano** Località: **Tole'**

Toponimo **Tole'** Via: **Via Papa Giovanni XXIII**

Centro storico/Nucleo storico: ☑ Complesso edilizio: ☐ Unità edilizie: Principali **0** Accessorie **0**

Contesto vegetazionale: Recinzione ☑

Sistema di accesso: **Accesso da area privata o strada privata**

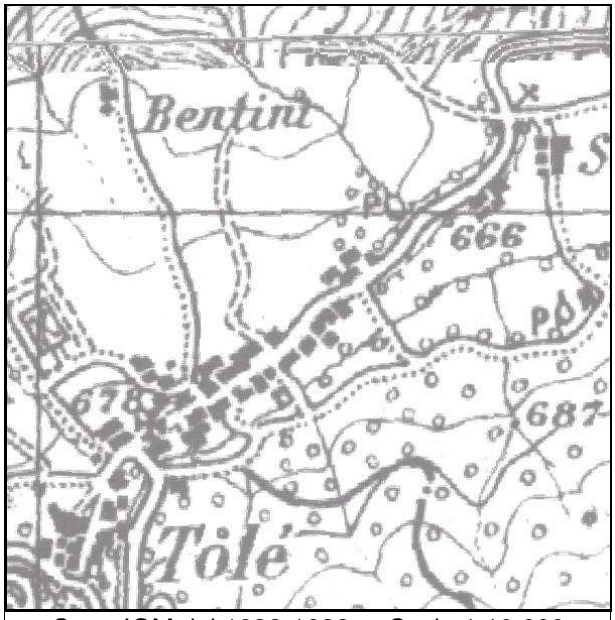

Carta IGM del 1932-1933 - Scala 1:10.000



Catasto attuale - Scala 1:2000

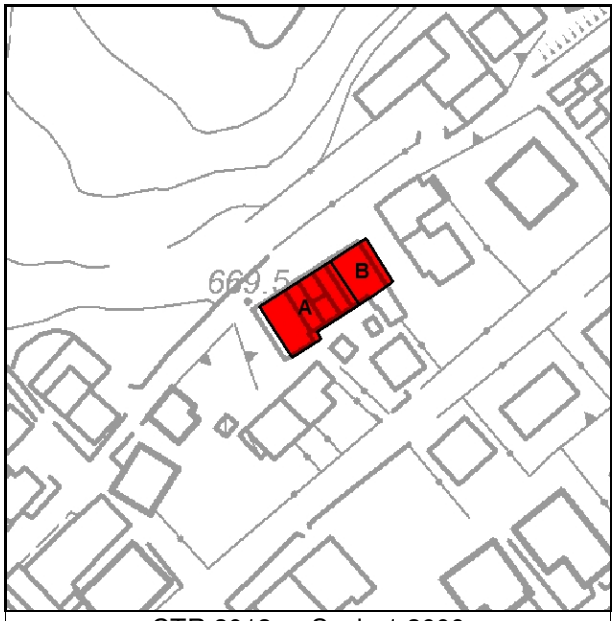

CTR 2013 - Scala 1:2000



Ortofoto AGEA 2011 - Scala 1:2000

Data: rilevatore:

SCHEDA: 538 EDIFICIO: A

Località: **Tole'** Toponimo: **Tole'**

Via: **Via Papa Giovanni XXIII** Foglio **6** Particelle: **24,26,27,247,491**

Posizione geografica WGS 1984
Longitutine: **11° 3' 38,559" E** Latitudine: **44° 19' 50,608" N**

Coordinate proiettate ED50 UTM-32N
EST: **664378,5** NORD: **4910868,84**

Tipologia originaria: **Edificio residenziale urbano**

Stato di conservazione: **Buono / discreto**

Uso attuale prevalente **Accessorio alla residenza**

Note:

Utilizzato ☑

Presenza superfetazioni ☐

Presenza ampliamenti ☐

Presenza di elementi incongrui ☐



Foto n. **538A1**



Foto n. **538A2**

ELEMENTI ARCHITETTONICI E DECORATIVI

Paramento della facciata: **Intonaco**

Elementi di pregio / di interesse testimoniale: **Cornici su aperture**

Elementi e materiali incongrui: **Aperture**

Note:

COMUNE DI VERGATO

CENSIMENTO DEGLI EDIFICI DI INTERESSE STORICO E TESTIMONIALE

Scheda 541

INQUADRAMENTO TERRITORIALE

Territorio: **Urbano** Località: **Tole'**

Toponimo **Tole'** Via: **Via Papa Giovanni XXIII**

Centro storico/Nucleo storico: ☑ Complesso edilizio: ☑ Unità edilizie: Principali **1** Accessorie **1**

Contesto vegetazionale: Recinzione ☐

Sistema di accesso: **Accesso da area privata o strada privata**

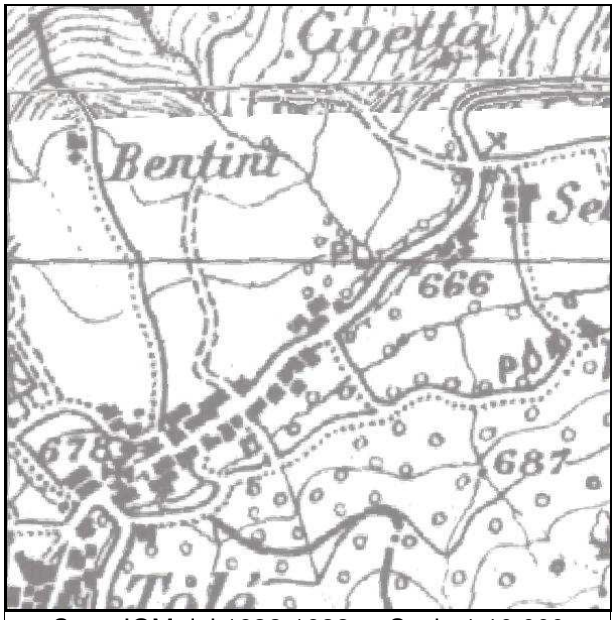

Carta IGM del 1932-1933 - Scala 1:10.000



Catasto attuale - Scala 1:2000

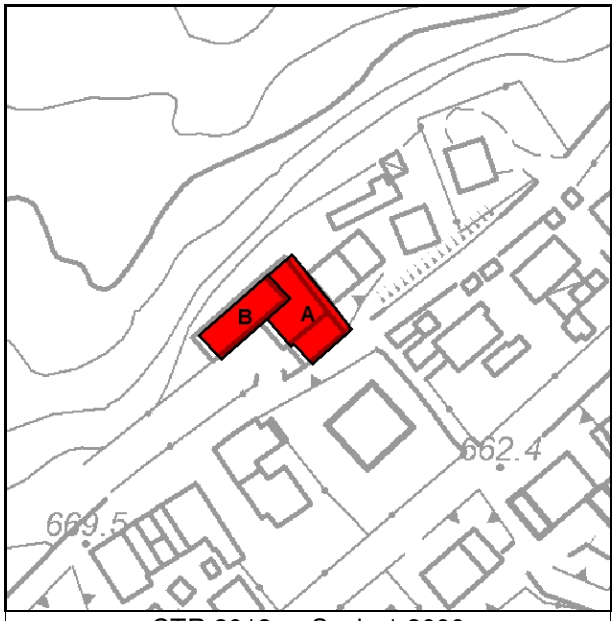

CTR 2013 - Scala 1:2000



Ortofoto AGEA 2011 - Scala 1:2000

Data: rilevatore:

SCHEDA: 541 **EDIFICIO: A**

Località: **Tole'** Toponimo: **Tole'**

Via: **Via Papa Giovanni XXIII** Foglio **6** Particelle: **646,647**

Posizione geografica WGS 1984
Longitutine: **11° 3' 40,527" E** Latitudine: **44° 19' 52,612" N**

Coordinate proiettate ED50 UTM-32N
EST: **664420,54** NORD: **4910931,76**

Tipologia originaria: **Residenza rurale + stalla / fienile**

Stato di conservazione: **Mediocre**

Uso attuale prevalente **Residenza**

Note:

Utilizzato ☐

Presenza superfetazioni ☐

Presenza ampliamenti ☐

Presenza di elementi incongrui ☐



Foto n. **541A1**



Foto n. **541A2**

ELEMENTI ARCHITETTONICI E DECORATIVI

Paramento della facciata: **Pietra / Intonaco**

Elementi di pregio / di interesse testimoniale: **Cornici su aperture, Bifore / trifore edicole murarie, nicchie per statue votive, Arco portale di accesso in pietra**

Elementi e materiali incongrui: **Aperture, Tamponamenti**

Note:

SCHEDA: 541 EDIFICIO: B

Località: **Tole'** Toponimo: **Tole'**

Via: **Via Papa Giovanni XXIII** Foglio **6** Particelle: **19**

Posizione geografica WGS 1984
Longitutine: **11° 3' 39,794" E** Latitudine: **44° 19' 52,589" N**

Coordinate proiettate ED50 UTM-32N
EST: **664404,33** NORD: **4910930,64**

Tipologia originaria: **Stalla/fienile**

Stato di conservazione: **Buono / discreto**

Uso attuale prevalente **Residenza**

Note:

Utilizzato ☑

Presenza superfetazioni ☐

Presenza ampliamenti ☐

Presenza di elementi incongrui ☐



Foto n. **541B1**



Foto n. **541B2**

ELEMENTI ARCHITETTONICI E DECORATIVI

Paramento della facciata: **Pietra / Mattoni**

Elementi di pregio / di interesse testimoniale: **Bifore / trifore, nicchie per statue votive, rosoni**

Elementi e materiali incongrui: **Tamponamenti, Aperture**

Note:

COMUNE DI VERGATO

CENSIMENTO DEGLI EDIFICI DI INTERESSE STORICO E TESTIMONIALE

Scheda 541_2

INQUADRAMENTO TERRITORIALE

Territorio: **Urbano** Località: **Tole'**

Toponimo **Tole'** Via: **Via Papa Giovanni XXIII**

Centro storico/Nucleo storico: ☑ Complesso edilizio: ☐ Unità edilizie: Principali **0** Accessorie **0**

Contesto vegetazionale: Recinzione ☑

Sistema di accesso: **Accesso da area privata o strada privata**

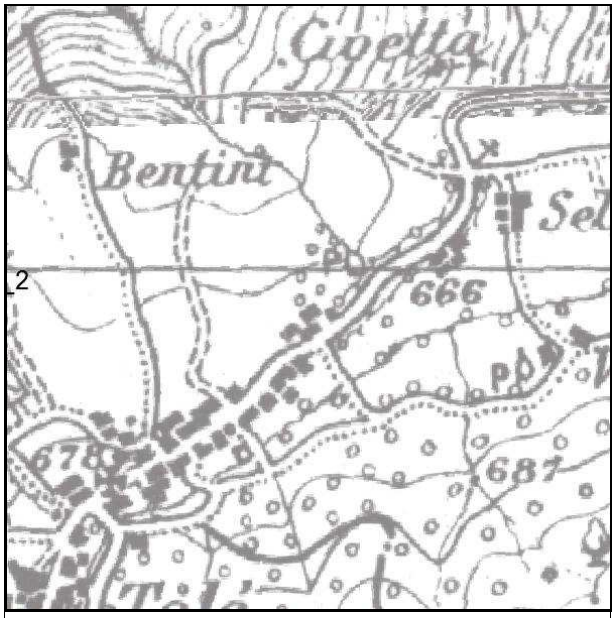

Carta IGM del 1932-1933 - Scala 1:10.000



Catasto attuale - Scala 1:2000

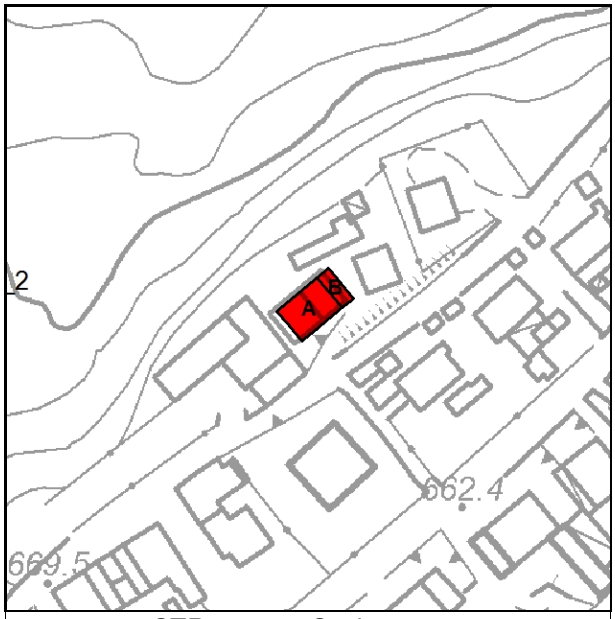

CTR 2013 - Scala 1:2000



Ortofoto AGEA 2011 - Scala 1:2000

Data: rilevatore:

SCHEDA: 541_2 EDIFICIO: B

Località: **Tole'** Toponimo: **Tole'**

Via: **Via Papa Giovanni XXIII** Foglio **6** Particelle: **18**

Posizione geografica WGS 1984
Longitutine: **11° 3' 41,351" E** Latitudine: **44° 19' 53,153" N**

Coordinate proiettate ED50 UTM-32N
EST: **664438,36** NORD: **4910948,91**

Tipologia originaria: **Edificio residenziale urbano**

Stato di conservazione: **Buono** / **discreto**

Uso attuale prevalente **Residenza**

Note:

Utilizzato ☑

Presenza superfetazioni ☐

Presenza ampliamenti ☐

Presenza di elementi incongrui ☐



Foto n. **541_2B1**

Foto n. **541_2B2**

ELEMENTI ARCHITETTONICI E DECORATIVI

Paramento della facciata: **Intonaco**

Elementi di pregio / di interesse testimoniale:

Elementi e materiali incongrui:

Note:

COMUNE DI VERGATO

CENSIMENTO DEGLI EDIFICI DI INTERESSE STORICO E TESTIMONIALE

Scheda 543

INQUADRAMENTO TERRITORIALE

Territorio: **Urbano** Località: **Tole'**

Toponimo **Tole'** Via: **Via Papa Giovanni XXIII**

Centro storico/Nucleo storico: ☑ Complesso edilizio: ☐ Unità edilizie: Principali **0** Accessorie **0**

Contesto vegetazionale: Recinzione ☑

Sistema di accesso: **Accesso da area privata o strada privata**

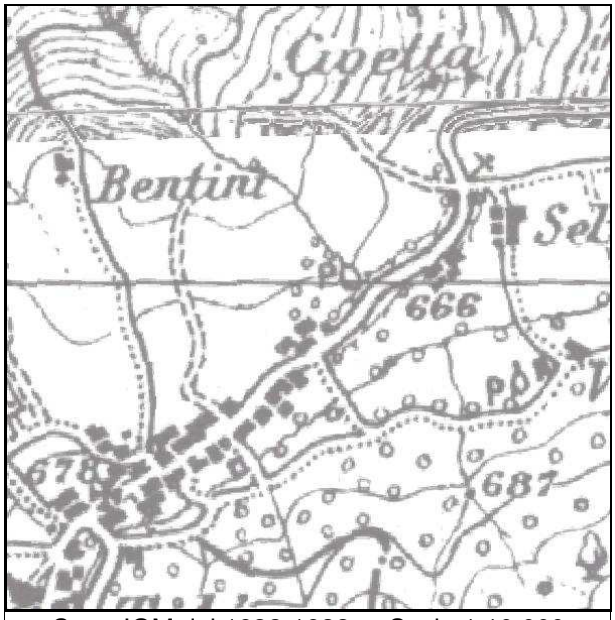

Carta IGM del 1932-1933 - Scala 1:10.000



Catasto attuale - Scala 1:2000

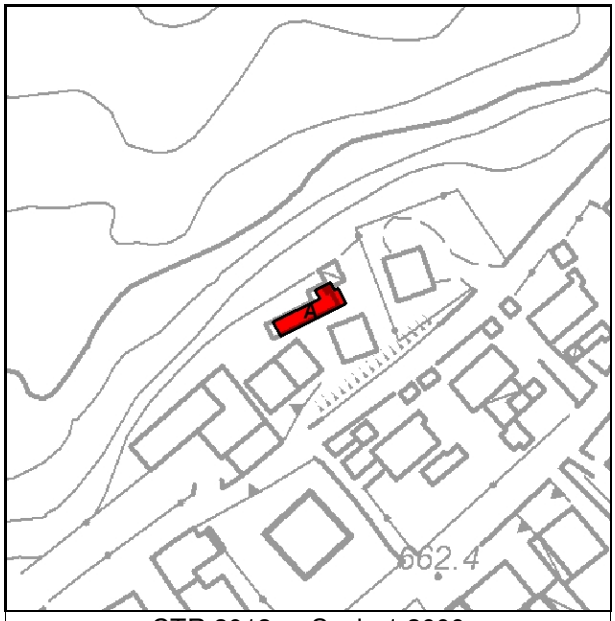

CTR 2013 - Scala 1:2000



Ortofoto AGEA 2011 - Scala 1:2000

Data: rilevatore:

SCHEDA: 543 **EDIFICIO: A**

Località: **Tole'** Toponimo: **Tole'**

Via: **Via Papa Giovanni XXIII** Foglio **6** Particelle: **15**

Posizione geografica WGS 1984
Longitutine: **11° 3' 41,370" E** Latitudine: **44° 19' 53,559" N**

Coordinate proiettate ED50 UTM-32N
EST: **664438,46** NORD: **4910961,44**

Tipologia originaria: **Residenza rurale**

Stato di conservazione: **Buono / discreto**

Uso attuale prevalente **Residenza**

Note:

Utilizzato ☑

Presenza superfetazioni ☐

Presenza ampliamenti ☐

Presenza di elementi incongrui ☐



Foto n. **543A1**



Foto n. **543A2**

ELEMENTI ARCHITETTONICI E DECORATIVI

Paramento della facciata: **, Intonaco**

Elementi di pregio / di interesse testimoniale: **, Manto di copertura con tegole/coppi, Cornici su aperture**

Elementi e materiali incongrui:

Note:

COMUNE DI VERGATO

CENSIMENTO DEGLI EDIFICI DI INTERESSE STORICO E TESTIMONIALE

Scheda 545

INQUADRAMENTO TERRITORIALE

Territorio: **Urbano** Località: **Tole'**

Toponimo **Selva** Via: **Via Fratelli Benassi**

Centro storico/Nucleo storico: ☑ Complesso edilizio: ☐ Unità edilizie: Principali **1** Accessorie **0**

Contesto vegetazionale: Recinzione ☑

Sistema di accesso: **Accesso da area privata o strada privata**



Carta IGM del 1932-1933 - Scala 1:10.000

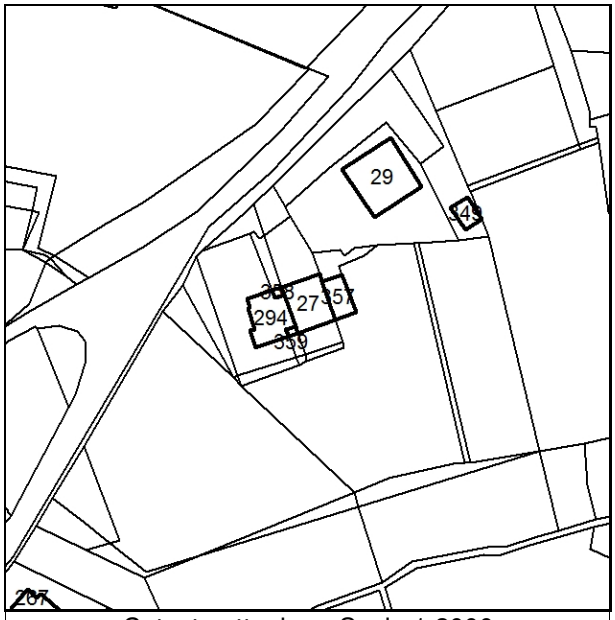

Catasto attuale - Scala 1:2000

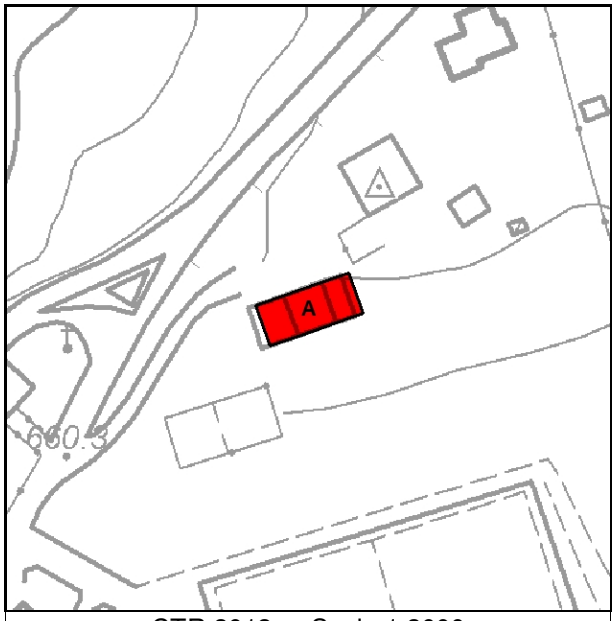

CTR 2013 - Scala 1:2000



Ortofoto AGEA 2011 - Scala 1:2000

Data: rilevatore:

SCHEDA: 545 **EDIFICIO: A**

Località: **Tole'** Toponimo: **Selva**

Via: **Via Fratelli Benassi** Foglio **4** Particelle: **27,294,357**

Posizione geografica WGS 1984
Longitutine: **11° 3' 49,017" E** Latitudine: **44° 19' 55,097" N**

Coordinate proiettate ED50 UTM-32N
EST: **664606,63** NORD: **4911013,16**

Tipologia originaria: **Villa**

Stato di conservazione: **Buono / discreto**

Uso attuale prevalente **Residenza**

Note:

Utilizzato ☑

Presenza superfetazioni ☐

Presenza ampliamenti ☐

Presenza di elementi incongrui ☐



Foto n. **545A1**



Foto n. **545A2**

ELEMENTI ARCHITETTONICI E DECORATIVI

Paramento della facciata: **Intonaco**

Elementi di pregio / di interesse testimoniale:

Elementi e materiali incongrui: **Copertura in c.a**

Note:

COMUNE DI VERGATO

CENSIMENTO DEGLI EDIFICI DI INTERESSE STORICO E TESTIMONIALE

Scheda 546

INQUADRAMENTO TERRITORIALE

Territorio: **Urbano** Località: **Tole'**

Toponimo **Selva** Via: **Via Fratelli Benassi**

Centro storico/Nucleo storico: ☑ Complesso edilizio: ☐ Unità edilizie: Principali **1** Accessorie **0**

Contesto vegetazionale: Recinzione ☑

Sistema di accesso: **Accesso da area privata o strada privata**



Carta IGM del 1932-1933 - Scala 1:10.000

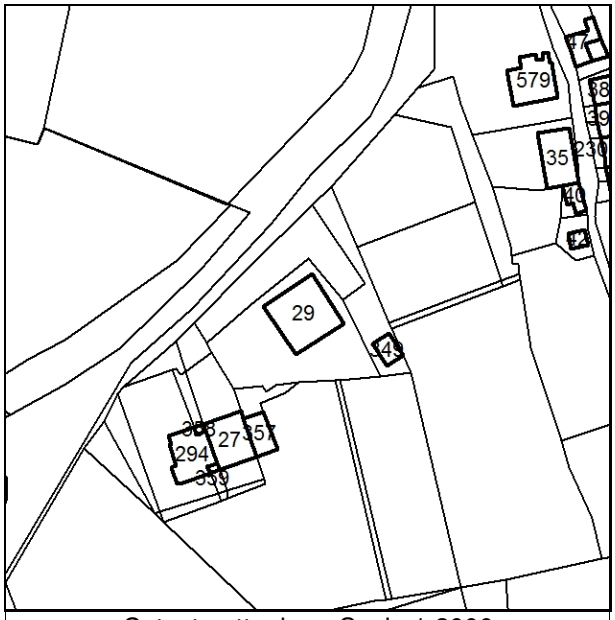

Catasto attuale - Scala 1:2000

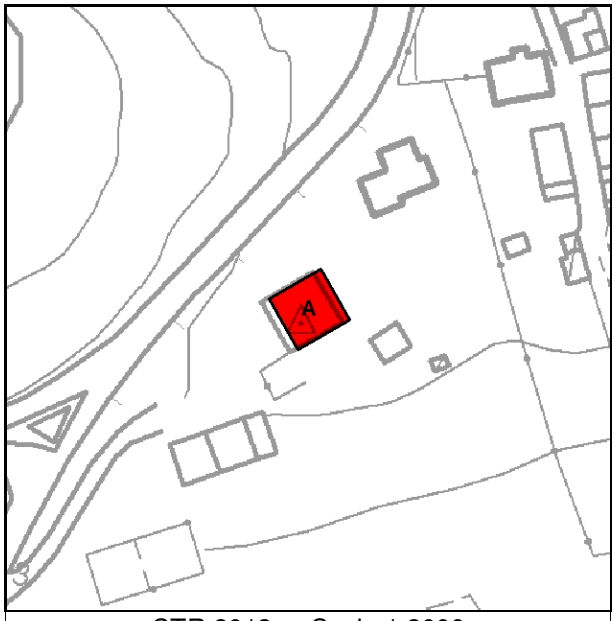

CTR 2013 - Scala 1:2000



Ortofoto AGEA 2011 - Scala 1:2000

Data: rilevatore:

SCHEDA: 546 **EDIFICIO: A**

Località: **Tole'** Toponimo: **Selva**

Via: **Via Fratelli Benassi** Foglio **4** Particelle: **29**

Posizione geografica WGS 1984
Longitutine: **11° 3' 49,995" E** Latitudine: **44° 19' 56,251" N**

Coordinate proiettate ED50 UTM-32N
EST: **664627,39** NORD: **4911049,33**

Tipologia originaria:

Stato di conservazione: **Buono / discreto**

Uso attuale prevalente **Residenza**

Note:

Utilizzato ☑

Presenza superfetazioni ☐

Presenza ampliamenti ☐

Presenza di elementi incongrui ☐



Foto n. **546A1**

Foto n. **546A2**

ELEMENTI ARCHITETTONICI E DECORATIVI

Paramento della facciata: **Intonaco**

Elementi di pregio / di interesse testimoniale:

Elementi e materiali incongrui:

Note:

COMUNE DI VERGATO

CENSIMENTO DEGLI EDIFICI DI INTERESSE STORICO E TESTIMONIALE

Scheda 547

INQUADRAMENTO TERRITORIALE

Territorio: **Urbano** Località: **Tole'**

Toponimo **Selva** Via: **Via Selva**

Centro storico/Nucleo storico: ☑ Complesso edilizio: ☐ Unità edilizie: Principali **0** Accessorie **0**

Contesto vegetazionale: Recinzione ☐

Sistema di accesso: **Accesso da area privata o strada privata**

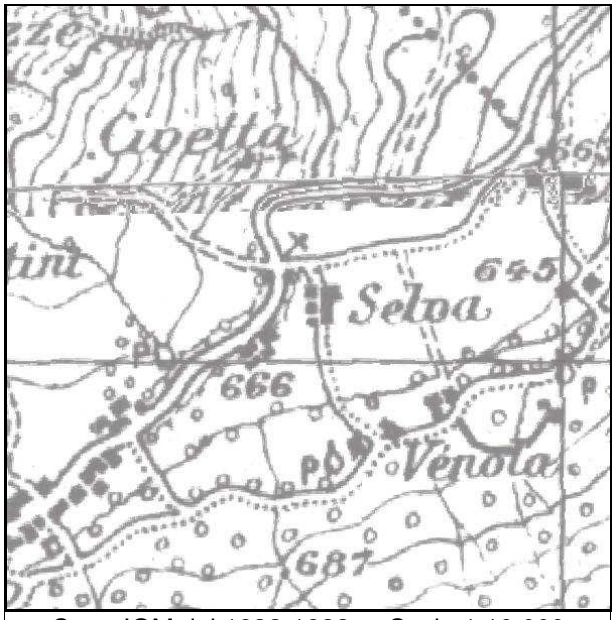

Carta IGM del 1932-1933 - Scala 1:10.000



Catasto attuale - Scala 1:2000

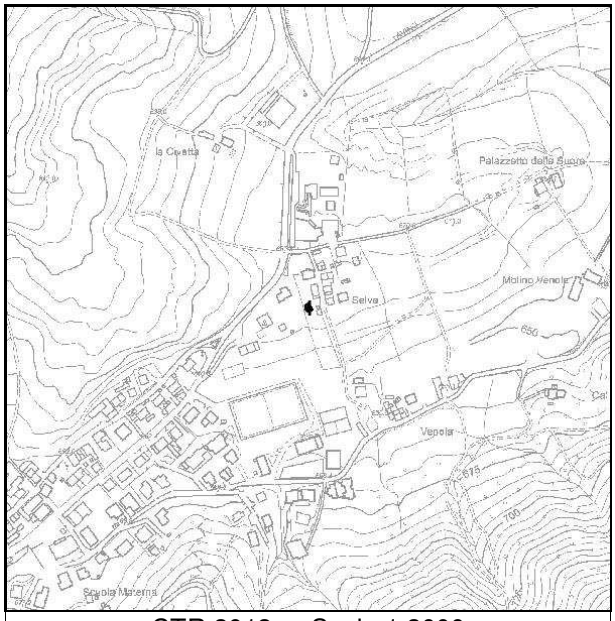

CTR 2013 - Scala 1:2000

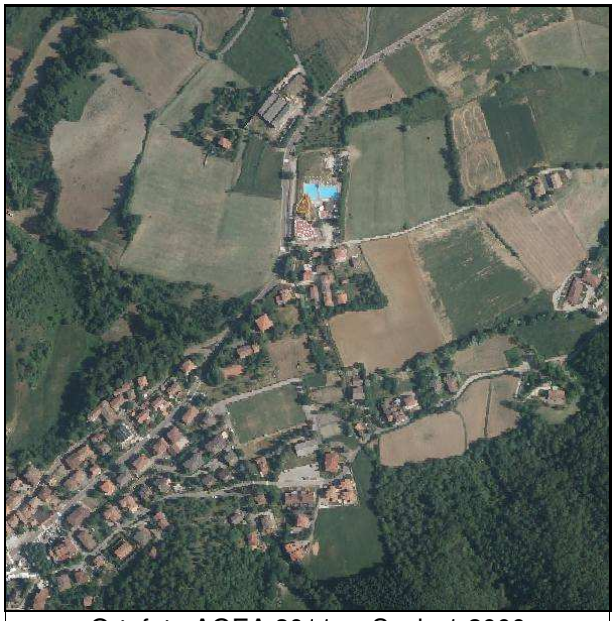

Ortofoto AGEA 2011 - Scala 1:2000

Data: rilevatore:

SCHEDA: 547 **EDIFICIO: 1**

Località: **Tole'** Toponimo: **Selva**

Via: **Via Selva** Foglio **4** Particelle: **36**

Posizione geografica WGS 1984
Longitutine: **11° 3' 52,576" E** Latitudine: **44° 19' 56,777" N**

Coordinate proiettate ED50 UTM-32N
EST: **664684,14** NORD: **4911066,97**

Tipologia originaria: **Manufatto accessorio urbano o rurale**

Stato di conservazione: **Cattivo**

Uso attuale prevalente **Accessorio alla residenza**

Note:

Utilizzato ☑

Presenza superfetazioni ☐

Presenza ampliamenti ☐

Presenza di elementi incongrui ☐



Foto n. **54711**



Foto n. **54712**

ELEMENTI ARCHITETTONICI E DECORATIVI

Paramento della facciata: **Pietra**

Elementi di pregio / di interesse testimoniale: **Manto di copertura con tegole/coppi**

Elementi e materiali incongrui:

Note: **inaccessibile**

COMUNE DI VERGATO

CENSIMENTO DEGLI EDIFICI DI INTERESSE STORICO E TESTIMONIALE

Scheda 548

INQUADRAMENTO TERRITORIALE

Territorio: **Urbano** Località: **Tole'**

Toponimo **Selva** Via: **Via Selva**

Centro storico/Nucleo storico: ☑ Complesso edilizio: ☑ Unità edilizie: Principali **1** Accessorie **1**

Contesto vegetazionale: Recinzione ☐

Sistema di accesso: **Accesso da area privata o strada privata**

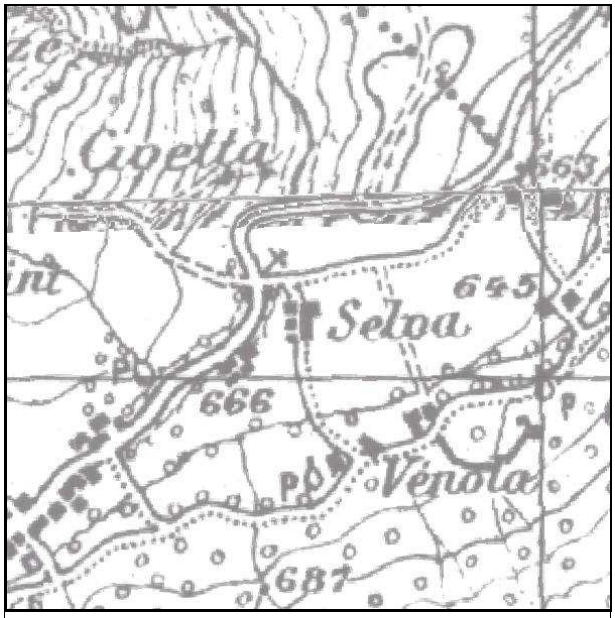

Carta IGM del 1932-1933 - Scala 1:10.000

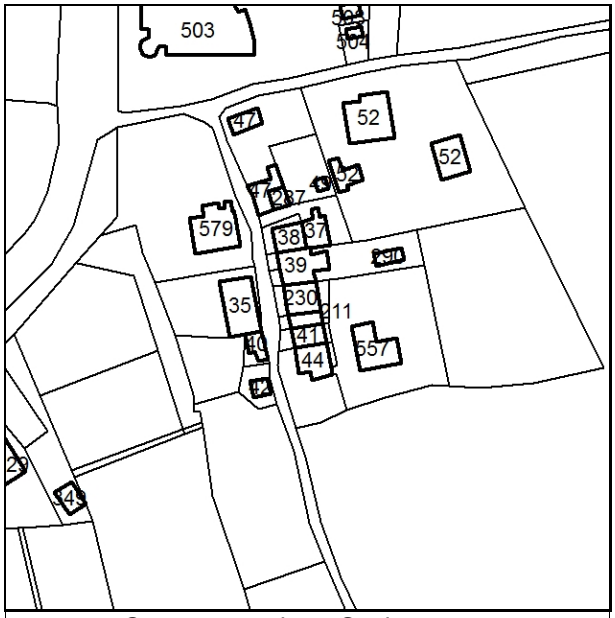

Catasto attuale - Scala 1:2000

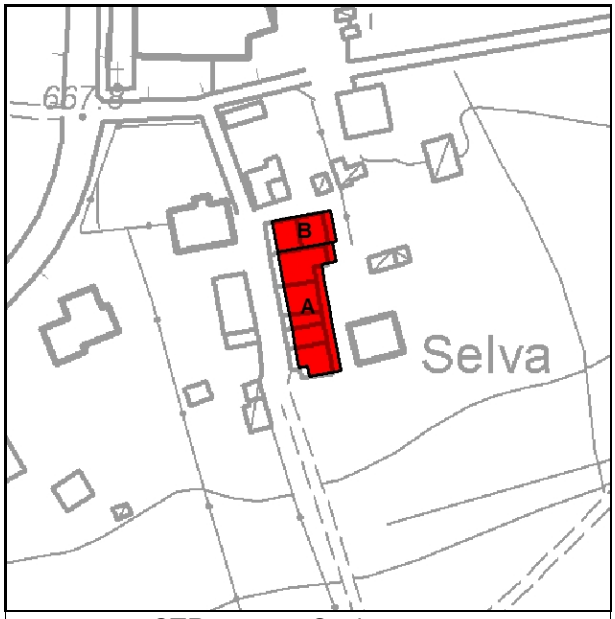

CTR 2013 - Scala 1:2000



Ortofoto AGEA 2011 - Scala 1:2000

Data: rilevatore:

SCHEDA: 548 **EDIFICIO: A**

Località: **Tole'** Toponimo: **Selva**

Via: **Via Selva** Foglio **4** Particelle: **39,41,44,211,230**

Posizione geografica WGS 1984
Longitutine: **11° 3' 53,849" E** Latitudine: **44° 19' 57,473" N**

Coordinate proiettate ED50 UTM-32N
EST: **664711,79** NORD: **4911089,16**

Tipologia originaria: **Edificio residenziale urbano**

Stato di conservazione: **Mediocre**

Uso attuale prevalente **Residenza**

Note:

Utilizzato ☑

Presenza superfetazioni ☐

Presenza ampliamenti ☐

Presenza di elementi incongrui ☐



Foto n. **548A1**



Foto n. **548A2**

ELEMENTI ARCHITETTONICI E DECORATIVI

Paramento della facciata: **Intonaco**

Elementi di pregio / di interesse testimoniale:

Elementi e materiali incongrui: **Aperture, Balconi**

Note:

SCHEDA: 548 **EDIFICIO: B**

Località: **Tole'** Toponimo: **Selva**

Via: **Via Selva** Foglio **4** Particelle: **37,38**

Posizione geografica WGS 1984
Longitutine: **11° 3' 53,799" E** Latitudine: **44° 19' 58,126" N**

Coordinate proiettate ED50 UTM-32N
EST: **664710,18** NORD: **4911109,28**

Tipologia originaria: **Fienile**

Stato di conservazione: **Cattivo**

Uso attuale prevalente

Note:

Utilizzato ☐

Presenza superfetazioni ☑

Presenza ampliamenti ☐

Presenza di elementi incongrui ☐



Foto n. **548B1**



Foto n. **548B2**

ELEMENTI ARCHITETTONICI E DECORATIVI

Paramento della facciata: **Mattoni, Pietra**

Elementi di pregio / di interesse testimoniale:

Elementi e materiali incongrui: **Tamponamenti**

Note:

COMUNE DI VERGATO

CENSIMENTO DEGLI EDIFICI DI INTERESSE STORICO E TESTIMONIALE

Scheda 549

INQUADRAMENTO TERRITORIALE

Territorio: **Urbano** Località: **Tole'**

Toponimo **Selva** Via: **Via Selva**

Centro storico/Nucleo storico: ☑ Complesso edilizio: ☐ Unità edilizie: Principali **1** Accessorie **0**

Contesto vegetazionale: Recinzione ☐

Sistema di accesso: **Accesso da area privata o strada privata**

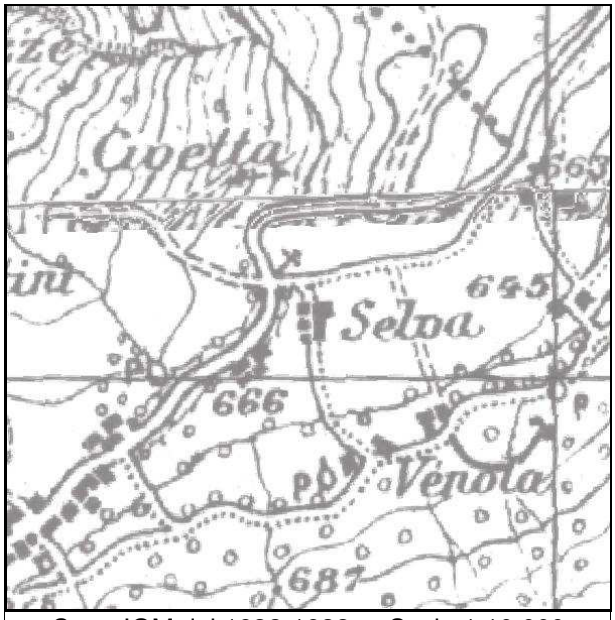

Carta IGM del 1932-1933 - Scala 1:10.000

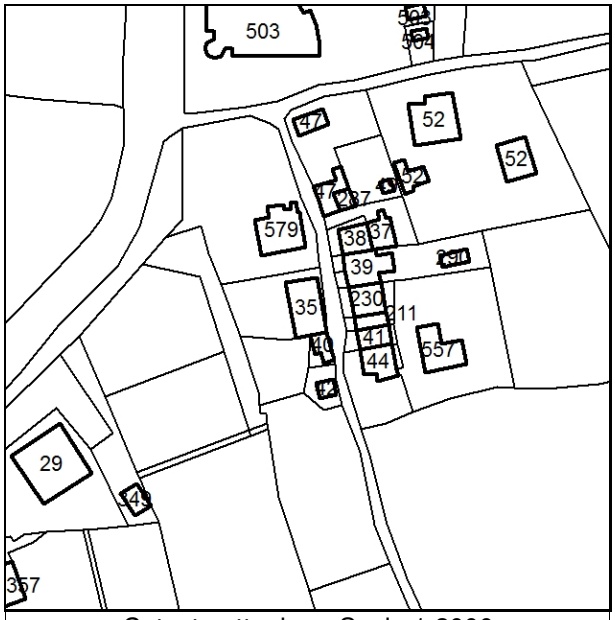

Catasto attuale - Scala 1:2000

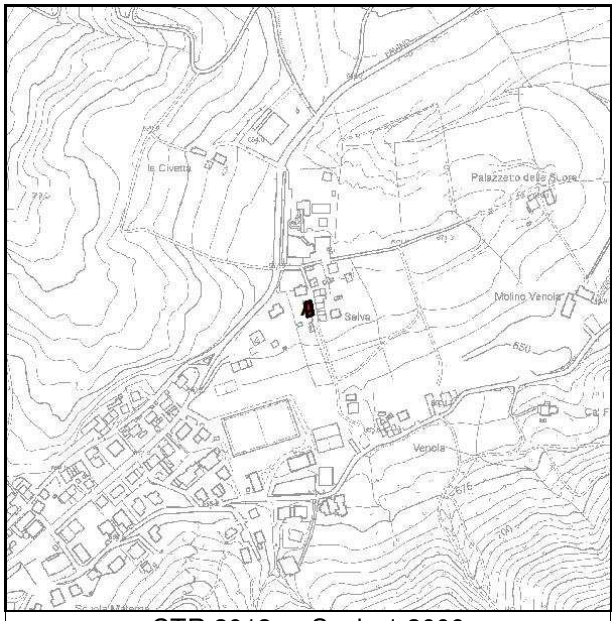

CTR 2013 - Scala 1:2000

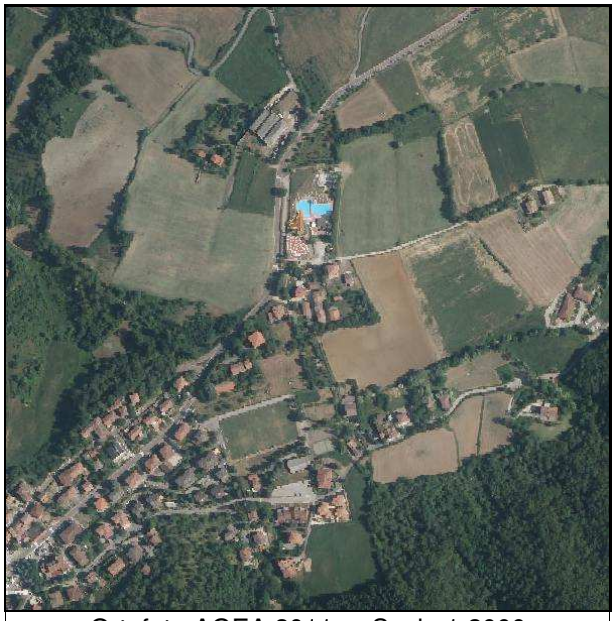

Ortofoto AGEA 2011 - Scala 1:2000

Data: rilevatore:

SCHEDA: 549 **EDIFICIO: A**

Località: **Tole'** Toponimo: **Selva**

Via: **Via Selva** Foglio **4** Particelle: **35**

Posizione geografica WGS 1984
Longitutine: **11° 3' 53,053" E** Latitudine: **44° 19' 57,481" N**

Coordinate proiettate ED50 UTM-32N
EST: **664694,16** NORD: **4911088,97**

Tipologia originaria: **Residenza rurale + stalla / fienile**

Stato di conservazione: **Buono / discreto**

Uso attuale prevalente **Residenza**

Note:

Utilizzato ☑

Presenza superfetazioni ☐

Presenza ampliamenti ☐

Presenza di elementi incongrui ☐



Foto n. **549A1**

Foto n. **549A2**

ELEMENTI ARCHITETTONICI E DECORATIVI

Paramento della facciata: **Pietra / Intonaco**

Elementi di pregio / di interesse testimoniale:

Elementi e materiali incongrui: **Aperture, Tamponamenti, Aperture per autorimessa**

Note:

COMUNE DI VERGATO

CENSIMENTO DEGLI EDIFICI DI INTERESSE STORICO E TESTIMONIALE

Scheda 552

INQUADRAMENTO TERRITORIALE

Territorio: **Urbano** Località: **Tole'**

Toponimo **Venola** Via: **Via Venola**

Centro storico/Nucleo storico: ☑ Complesso edilizio: ☑ Unità edilizie: Principali **4** Accessorie **0**

Contesto vegetazionale: Recinzione ☐

Sistema di accesso: **Accesso da area privata o strada privata**

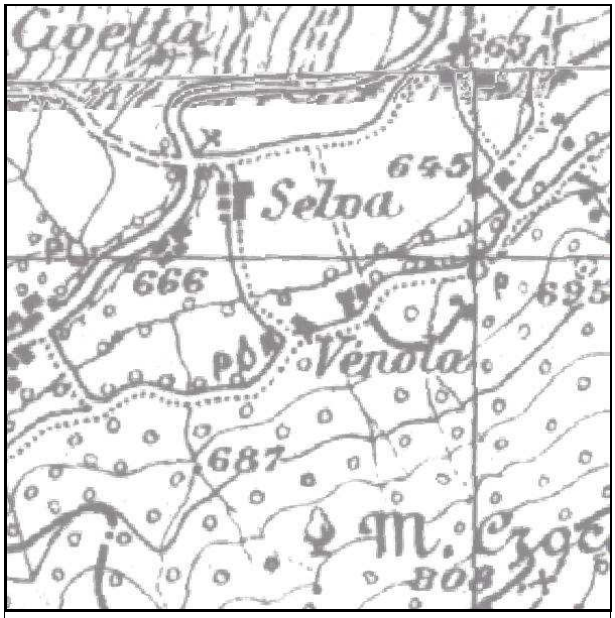

Carta IGM del 1932-1933 - Scala 1:10.000

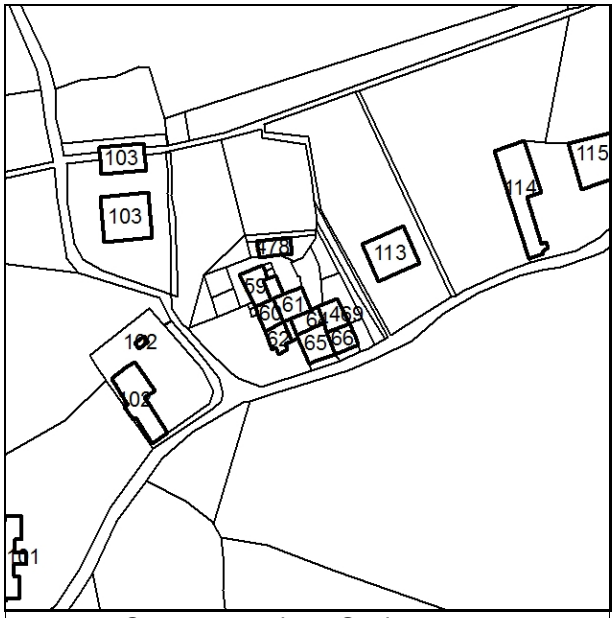

Catasto attuale - Scala 1:2000

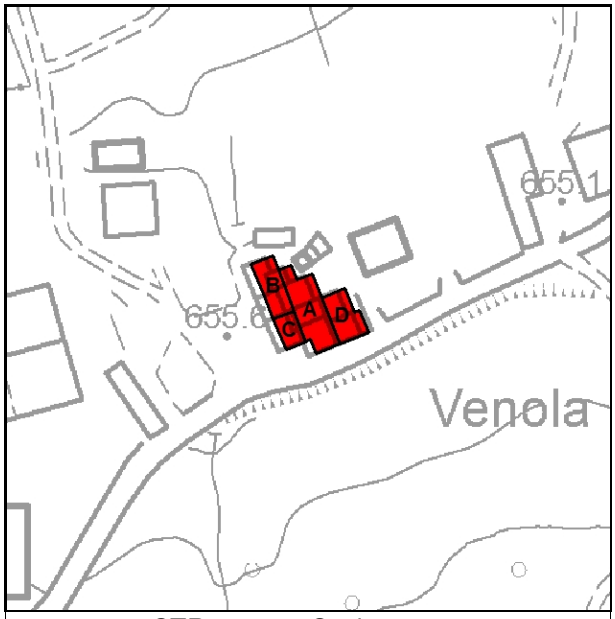

CTR 2013 - Scala 1:2000



Ortofoto AGEA 2011 - Scala 1:2000

Data: rilevatore:

SCHEDA: 552 EDIFICIO: B

Località: **Tole'** Toponimo: **Venola**

Via: **Via Venola** Foglio **4** Particelle: **59,60**

Posizione geografica WGS 1984
Longitutine: **11° 3' 57,228" E** Latitudine: **44° 19' 52,407" N**

Coordinate proiettate ED50 UTM-32N
EST: **664790,58** NORD: **4910934,76**

Tipologia originaria: **Residenza rurale**

Stato di conservazione: **Buono** / **discreto**

Uso attuale prevalente **Residenza**

Note:

Utilizzato ☑

Presenza superfetazioni ☐

Presenza ampliamenti ☐

Presenza di elementi incongrui ☐



Foto n. **552B1**

Foto n. **552B2**

ELEMENTI ARCHITETTONICI E DECORATIVI

Paramento della facciata: **Intonaco**

Elementi di pregio / di interesse testimoniale: **Arco portale di accesso in pietra**

Elementi e materiali incongrui: **Aperture**

Note:

COMUNE DI VERGATO

CENSIMENTO DEGLI EDIFICI DI INTERESSE STORICO E TESTIMONIALE

Scheda 553

INQUADRAMENTO TERRITORIALE

Territorio: **Urbano** Località: **Tole'**

Toponimo **Venola** Via: **Via Venola**

Centro storico/Nucleo storico: ☐ Complesso edilizio: ☐ Unità edilizie: Principali **0** Accessorie **0**

Contesto vegetazionale: **Prati e alberi** Recinzione ☑

Sistema di accesso: **Accesso da area privata o strada privata**



Carta IGM del 1932-1933 - Scala 1:10.000

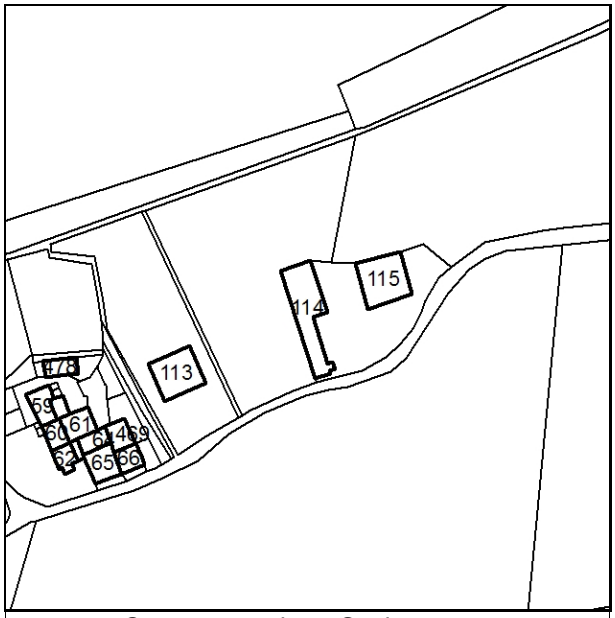

Catasto attuale - Scala 1:2000

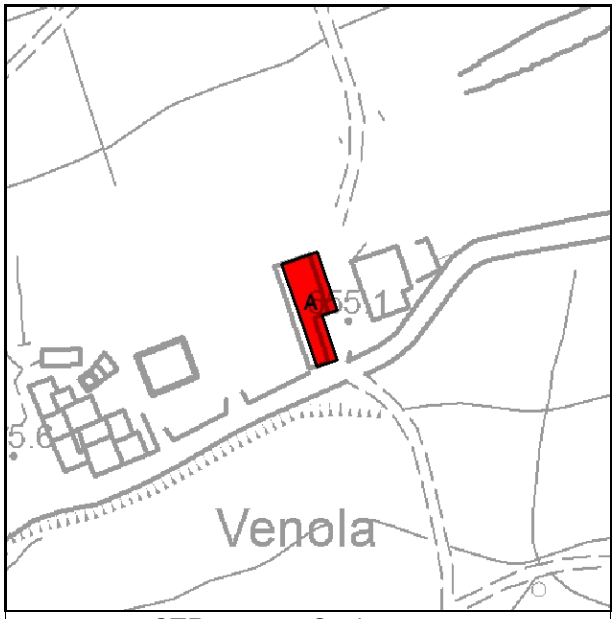

CTR 2013 - Scala 1:2000



Ortofoto AGEA 2011 - Scala 1:2000

Data: rilevatore:

SCHEDA: 553 **EDIFICIO: A**

Località: **Tole'** Toponimo: **Venola**

Via: **Via Venola** Foglio **4** Particelle: **114**

Posizione geografica WGS 1984
Longitutine: **11° 4' 0,287" E** Latitudine: **44° 19' 53,241" N**

Coordinate proiettate ED50 UTM-32N
EST: **664857,67** NORD: **4910962,2**

Tipologia originaria: **Aggregato edilizio**

Stato di conservazione: **Cattivo**

Uso attuale prevalente

Note: **cedimento della copertura, crolli**

Utilizzato ☐

Presenza superfetazioni ☐

Presenza ampliamenti ☐

Presenza di elementi incongrui ☐



Foto n. **553A1**



Foto n. **553A2**

ELEMENTI ARCHITETTONICI E DECORATIVI

Paramento della facciata: **Pietra**

Elementi di pregio / di interesse testimoniale: **Angolari in pietra**

Elementi e materiali incongrui:

Note: **Edificio a torre**

COMUNE DI VERGATO

CENSIMENTO DEGLI EDIFICI DI INTERESSE STORICO E TESTIMONIALE

Scheda 554

INQUADRAMENTO TERRITORIALE

Territorio: **Urbano** Località: **Tole'**

Toponimo **Venola** Via: **Via Venola**

Centro storico/Nucleo storico: ☐ Complesso edilizio: ☐ Unità edilizie: Principali **1** Accessorie **0**

Contesto vegetazionale: **Prati e alberi** Recinzione ☑

Sistema di accesso: **Accesso da area privata o strada privata**

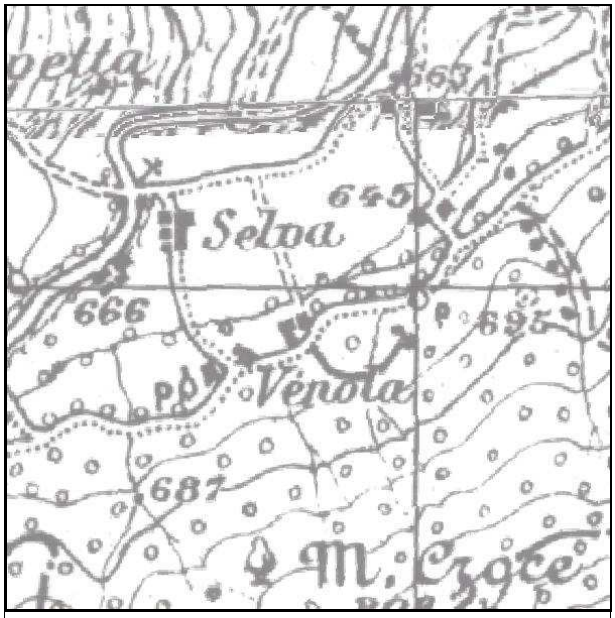

Carta IGM del 1932-1933 - Scala 1:10.000

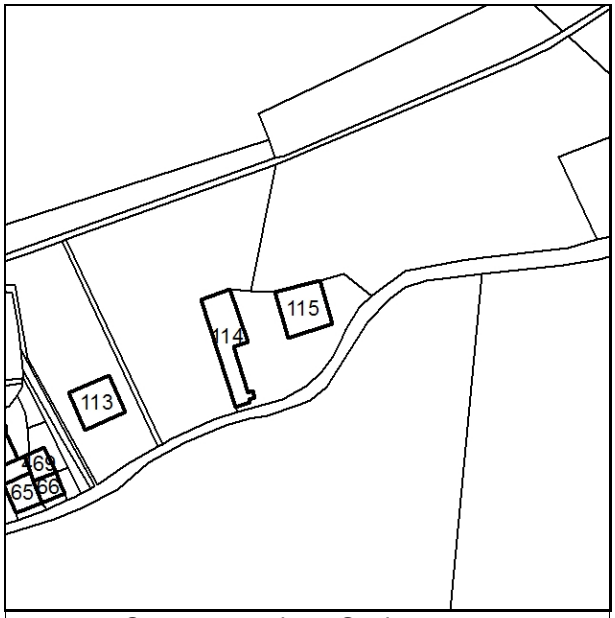

Catasto attuale - Scala 1:2000

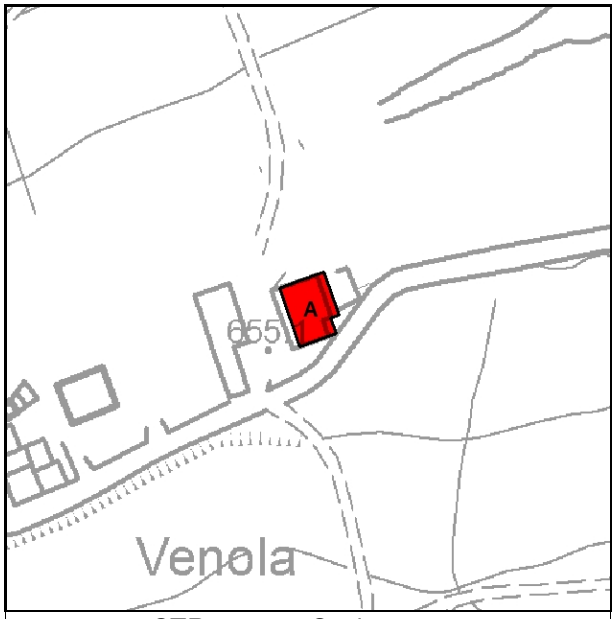

CTR 2013 - Scala 1:2000



Ortofoto AGEA 2011 - Scala 1:2000

Data: rilevatore:

SCHEDA: 554 **EDIFICIO: A**

Località: **Tole'** Toponimo: **Venola**

Via: **Via Venola** Foglio **4** Particelle: **115**

Posizione geografica WGS 1984
Longitutine: **11° 4' 1,232" E** Latitudine: **44° 19' 53,428" N**

Coordinate proiettate ED50 UTM-32N
EST: **664878,45** NORD: **4910968,5**

Tipologia originaria: **Stalla/fienile**

Stato di conservazione: **Cattivo**

Uso attuale prevalente

Note:

Utilizzato ☐

Presenza superfetazioni ☐

Presenza ampliamenti ☑

Presenza di elementi incongrui ☐



Foto n. **554A1**



Foto n. **554A2**

ELEMENTI ARCHITETTONICI E DECORATIVI

Paramento della facciata: **Pietra** / **Mattoni**

Elementi di pregio / di interesse testimoniale:

Elementi e materiali incongrui: **Aperture, Tamponamenti**

Note:

COMUNE DI VERGATO

CENSIMENTO DEGLI EDIFICI DI INTERESSE STORICO E TESTIMONIALE

Scheda 555

INQUADRAMENTO TERRITORIALE

Territorio: **Urbano** Località: **Cereglio**

Toponimo **Cereglio** Via: **Via Provinciale Vergato - Zocca**

Centro storico/Nucleo storico: ☐ Complesso edilizio: ☐ Unità edilizie: Principali **0** Accessorie **0**

Contesto vegetazionale: Recinzione ☐

Sistema di accesso: **Accesso da area privata o strada privata**

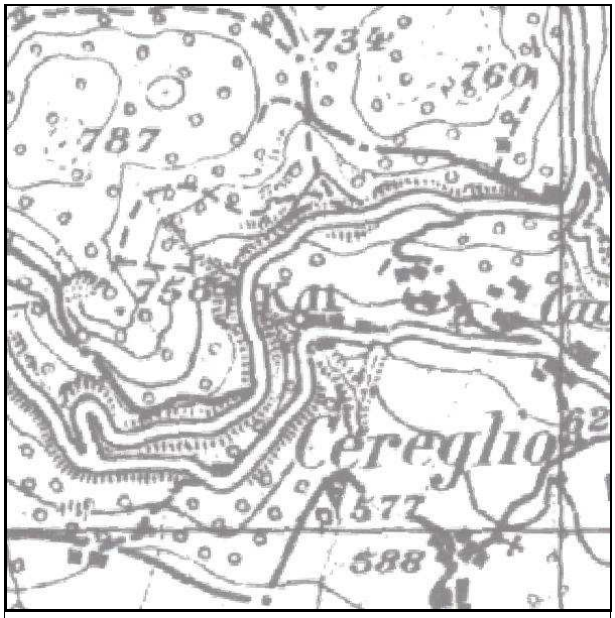

Carta IGM del 1932-1933 - Scala 1:10.000

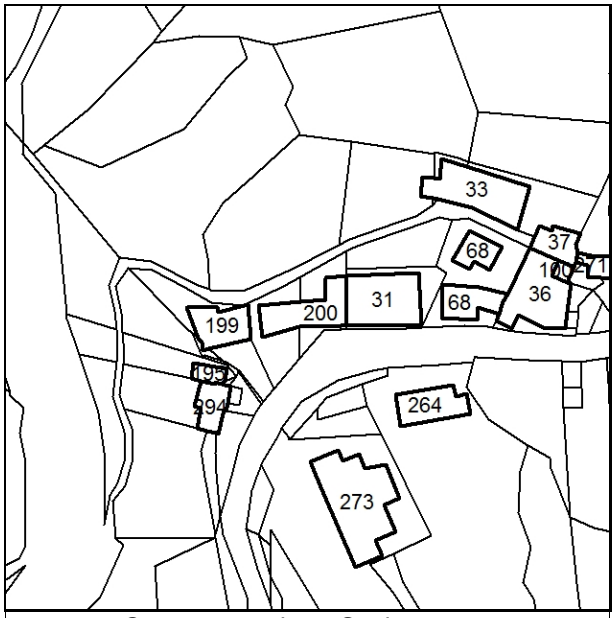

Catasto attuale - Scala 1:2000

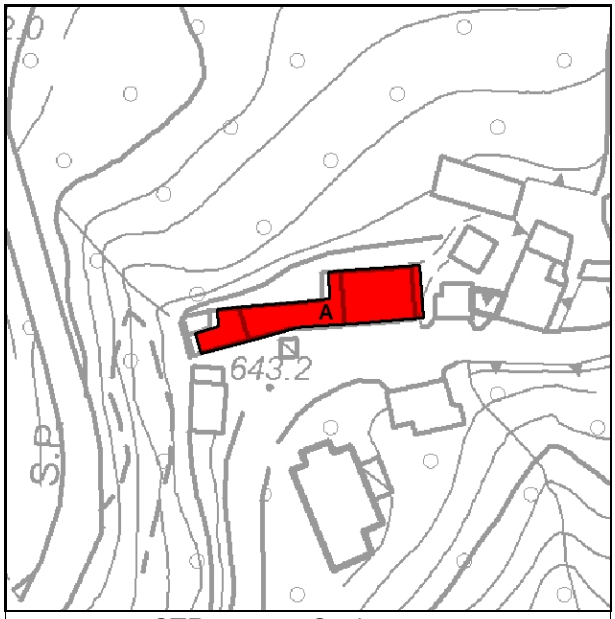

CTR 2013 - Scala 1:2000



Ortofoto AGEA 2011 - Scala 1:2000

Data: rilevatore:

SCHEDA: 555 **EDIFICIO: A**

Località: **Cereglio** Toponimo: **Cereglio**

Via: **Via Provinciale Vergato - Zocca** Foglio **20** Particelle: **31,199,200**

Posizione geografica WGS 1984
Longitutine: **11° 3' 49,521" E** Latitudine: **44° 18' 26,650" N**

Coordinate proiettate ED50 UTM-32N
EST: **664686,5** NORD: **4908284,44**

Tipologia originaria: **Edificio residenziale urbano**

Stato di conservazione: **Mediocre**

Uso attuale prevalente **Residenza**

Note:

Utilizzato ☑

Presenza superfetazioni ☐

Presenza ampliamenti ☑

Presenza di elementi incongrui ☐



Foto n. **555A1**



Foto n. **555A2**

ELEMENTI ARCHITETTONICI E DECORATIVI

Paramento della facciata: **Pietra, Intonaco**

Elementi di pregio / di interesse testimoniale: **Cornici marcapiano in pietra o mattoni, Arco portale di accesso in pietra**

Elementi e materiali incongrui: **Aperture per autorimessa, Balconi, Tettoie, Aperture**

Note:

COMUNE DI VERGATO

CENSIMENTO DEGLI EDIFICI DI INTERESSE STORICO E TESTIMONIALE

Scheda 556

INQUADRAMENTO TERRITORIALE

Territorio: **Urbano** Località: **Cereglio**

Toponimo **Cereglio** Via: **Via Provinciale Vergato - Zocca**

Centro storico/Nucleo storico: ☑ Complesso edilizio: ☐ Unità edilizie: Principali **0** Accessorie **0**

Contesto vegetazionale: Recinzione ☐

Sistema di accesso: **Accesso da area privata o strada privata**



Carta IGM del 1932-1933 - Scala 1:10.000



Catasto attuale - Scala 1:2000

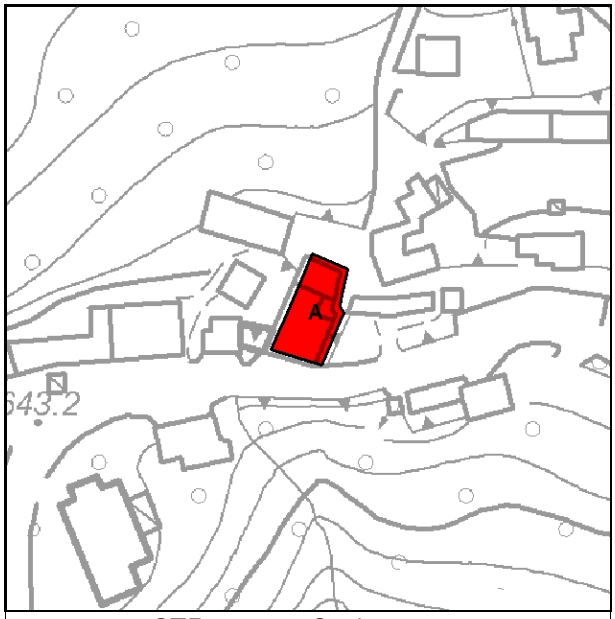

CTR 2013 - Scala 1:2000



Ortofoto AGEA 2011 - Scala 1:2000

Data: rilevatore:

SCHEDA: 556 **EDIFICIO: A**

Località: **Cereglio** Toponimo: **Cereglio**

Via: **Via Provinciale Vergato - Zocca** Foglio **20** Particelle: **36,37**

Posizione geografica WGS 1984
Longitutine: **11° 3' 52,157" E** Latitudine: **44° 18' 26,855" N**

Coordinate proiettate ED50 UTM-32N
EST: **664744,75** NORD: **4908292,24**

Tipologia originaria: **Aggregato edilizio**

Stato di conservazione: **Mediocre**

Uso attuale prevalente **Residenza**

Note:

Utilizzato ☑

Presenza superfetazioni ☐

Presenza ampliamenti ☑

Presenza di elementi incongrui ☐



Foto n. **556A1**



Foto n. **556A2**

ELEMENTI ARCHITETTONICI E DECORATIVI

Paramento della facciata: **Intonaco, Pietra**

Elementi di pregio / di interesse testimoniale: **Cornici su aperture**

Elementi e materiali incongrui: **Aperture, Balconi**

Note:

COMUNE DI VERGATO

CENSIMENTO DEGLI EDIFICI DI INTERESSE STORICO E TESTIMONIALE

Scheda 557

INQUADRAMENTO TERRITORIALE

Territorio: **Urbano** Località: **Cereglio**

Toponimo **Cereglio** Via: **Via Cavara**

Centro storico/Nucleo storico: ☑ Complesso edilizio: ☑ Unità edilizie: Principali **2** Accessorie

Contesto vegetazionale: Recinzione ☑

Sistema di accesso: **Accesso da area privata o strada privata**



Carta IGM del 1932-1933 - Scala 1:10.000



Catasto attuale - Scala 1:2000

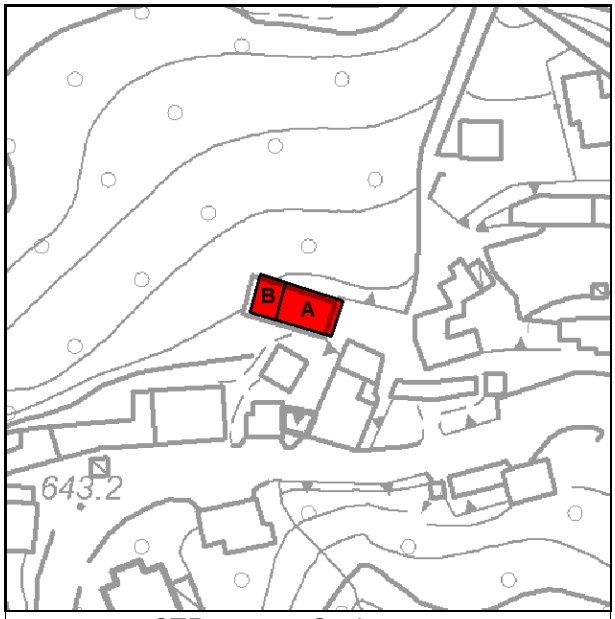

CTR 2013 - Scala 1:2000



Ortofoto AGEA 2011 - Scala 1:2000

Data: rilevatore:

SCHEDA: 557 **EDIFICIO: A**

Località: **Cereglio** Toponimo: **Cereglio**

Via: **Via Cavara** Foglio **20** Particelle: **33**

Posizione geografica WGS 1984
Longitutine: **11° 3' 51,618" E** Latitudine: **44° 18' 27,612" N**

Coordinate proiettate ED50 UTM-32N
EST: **664732,21** NORD: **4908315,31**

Tipologia originaria: **Residenza rurale**

Stato di conservazione: **Buono / discreto**

Uso attuale prevalente **Residenza**

Note:

Utilizzato ☑

Presenza superfetazioni ☐

Presenza ampliamenti ☐

Presenza di elementi incongrui ☐



Foto n. **557A1**



Foto n. **557A2**

ELEMENTI ARCHITETTONICI E DECORATIVI

Paramento della facciata: **Pietra**

Elementi di pregio / di interesse testimoniale: **Angolari in pietra**

Elementi e materiali incongrui: **Pensilina sovraporta**

Note:

COMUNE DI VERGATO

CENSIMENTO DEGLI EDIFICI DI INTERESSE STORICO E TESTIMONIALE

Scheda 562

INQUADRAMENTO TERRITORIALE

Territorio: **Urbano** Località: **Cereglio**

Toponimo **Cereglio** Via: **Via Borghetto**

Centro storico/Nucleo storico: ☑ Complesso edilizio: ☐ Unità edilizie: Principali **0** Accessorie **0**

Contesto vegetazionale: Recinzione ☑

Sistema di accesso: **Accesso da area privata o strada privata**



Carta IGM del 1932-1933 - Scala 1:10.000

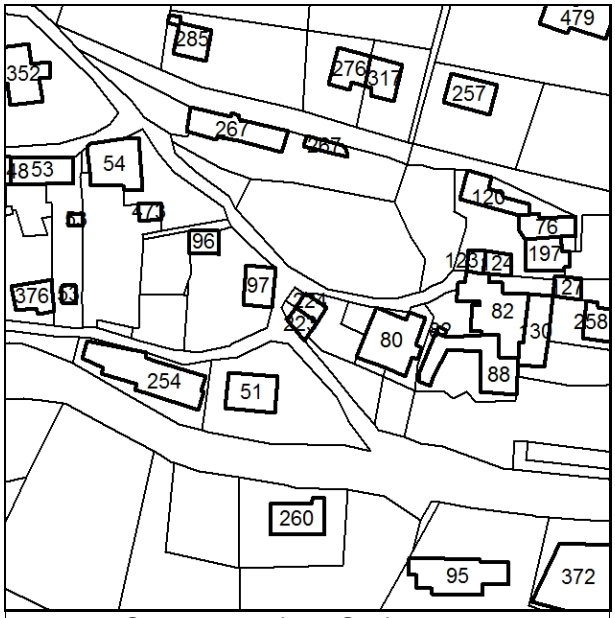

Catasto attuale - Scala 1:2000

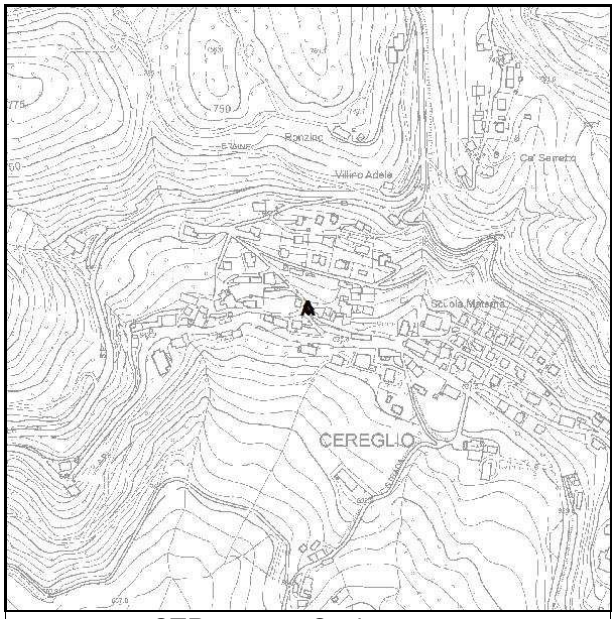

CTR 2013 - Scala 1:2000



Ortofoto AGEA 2011 - Scala 1:2000

Data: rilevatore:

SCHEDA: 562 EDIFICIO: A

Località: **Cereglio** Toponimo: **Cereglio**

Via: **Via Borghetto** Foglio **20** Particelle: **223,224**

Posizione geografica WGS 1984
Longitutine: **11° 3' 58,529" E** Latitudine: **44° 18' 27,135" N**

Coordinate proiettate ED50 UTM-32N
EST: **664885,7** NORD: **4908304,43**

Tipologia originaria:

Stato di conservazione:

Uso attuale prevalente

Note:

Utilizzato ☐

Presenza superfetazioni ☐

Presenza ampliamenti ☐

Presenza di elementi incongrui ☐



Foto n. **562A1**



Foto n. **562A2**

ELEMENTI ARCHITETTONICI E DECORATIVI

Paramento della facciata:

Elementi di pregio / di interesse testimoniale:

Elementi e materiali incongrui:

Note: **Inaccessibile**

COMUNE DI VERGATO

CENSIMENTO DEGLI EDIFICI DI INTERESSE STORICO E TESTIMONIALE

Scheda 563

INQUADRAMENTO TERRITORIALE

Territorio: **Urbano** Località: **Cereglio**

Toponimo **Cereglio** Via: **Via Borghetto**

Centro storico/Nucleo storico: ☑ Complesso edilizio: ☐ Unità edilizie: Principali **0** Accessorie **0**

Contesto vegetazionale: Recinzione ☑

Sistema di accesso: **Accesso da area privata o strada privata**

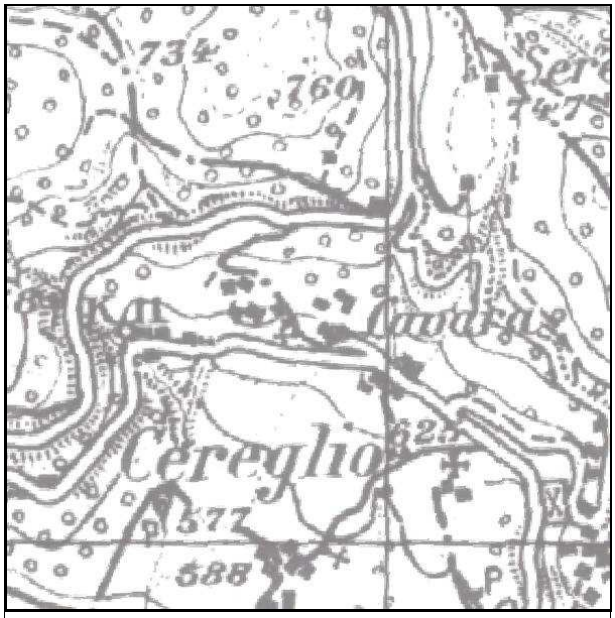

Carta IGM del 1932-1933 - Scala 1:10.000

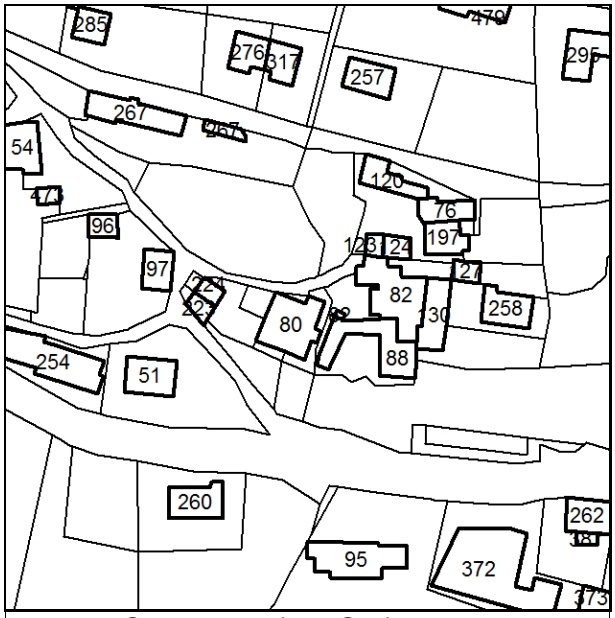

Catasto attuale - Scala 1:2000

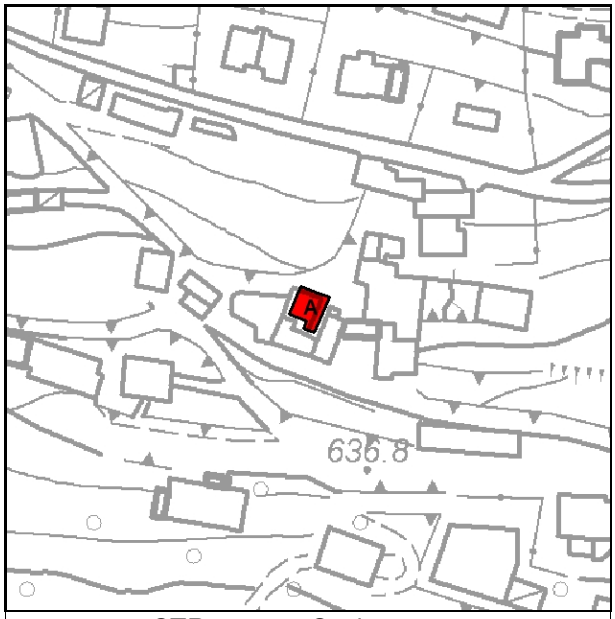

CTR 2013 - Scala 1:2000



Ortofoto AGEA 2011 - Scala 1:2000

Data: rilevatore:

SCHEDA: 563 **EDIFICIO: A**

Località: **Cereglio** Toponimo: **Cereglio**

Via: **Via Borghetto** Foglio **20** Particelle: **80**

Posizione geografica WGS 1984
Longitutine: **11° 3' 59,756" E** Latitudine: **44° 18' 26,991" N**

Coordinate proiettate ED50 UTM-32N
EST: **664912,99** NORD: **4908300,66**

Tipologia originaria: **Stalla/fienile**

Stato di conservazione: **Mediocre**

Uso attuale prevalente **Agricoltura e allevamento**

Note:

Utilizzato ☑

Presenza superfetazioni ☑

Presenza ampliamenti ☐

Presenza di elementi incongrui ☐



Foto n. **563A1**



Foto n. **563A2**

ELEMENTI ARCHITETTONICI E DECORATIVI

Paramento della facciata: **Pietra** / **Intonaco**

Elementi di pregio / di interesse testimoniale:

Elementi e materiali incongrui: **Aperture**

Note:

COMUNE DI VERGATO

CENSIMENTO DEGLI EDIFICI DI INTERESSE STORICO E TESTIMONIALE

Scheda 564

INQUADRAMENTO TERRITORIALE

Territorio: **Urbano** Località: **Cereglio**

Toponimo **Cereglio** Via: **Via Borghetto**

Centro storico/Nucleo storico: ☑ Complesso edilizio: ☐ Unità edilizie: Principali **0** Accessorie **0**

Contesto vegetazionale: Recinzione ☑

Sistema di accesso: **Accesso da area privata o strada privata**

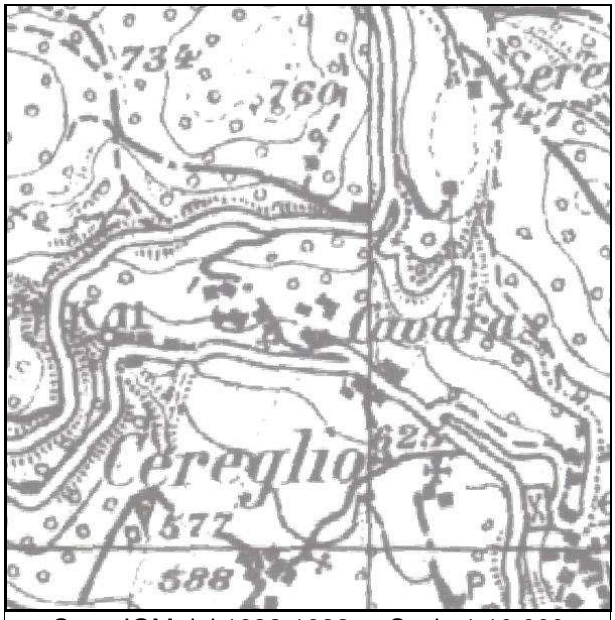

Carta IGM del 1932-1933 - Scala 1:10.000

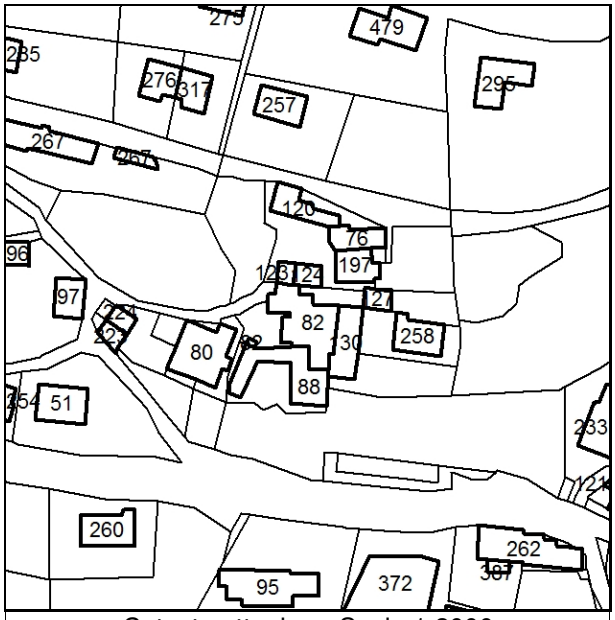

Catasto attuale - Scala 1:2000

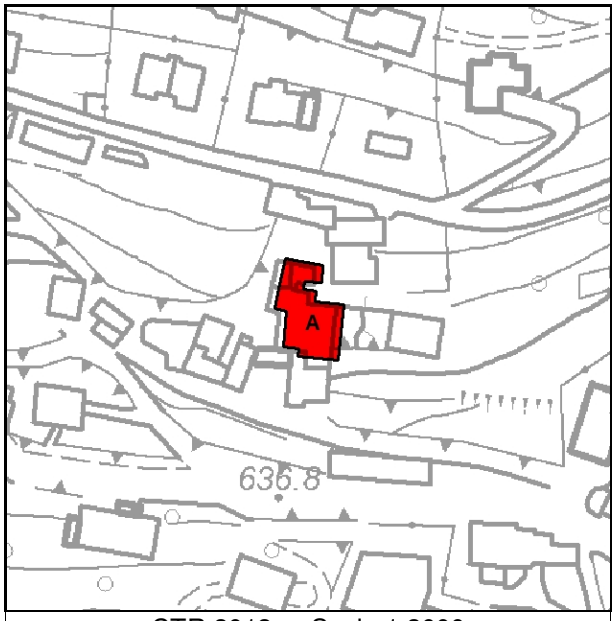

CTR 2013 - Scala 1:2000



Ortofoto AGEA 2011 - Scala 1:2000

Data: rilevatore:

SCHEDA: 564 EDIFICIO: A

Località: **Cereglio** Toponimo: **Cereglio**

Via: **Via Borghetto** Foglio **20** Particelle: **82,123,124**

Posizione geografica WGS 1984
Longitutine: **11° 4' 0,809" E** Latitudine: **44° 18' 27,161" N**

Coordinate proiettate ED50 UTM-32N
EST: **664936,19** NORD: **4908306,52**

Tipologia originaria: **Palazzo**

Stato di conservazione: **Buono / discreto**

Uso attuale prevalente **Residenza**

Note:

Utilizzato ☑

Presenza superfetazioni ☐

Presenza ampliamenti ☐

Presenza di elementi incongrui ☐



Foto n. **564A1**



Foto n. **564A2**

ELEMENTI ARCHITETTONICI E DECORATIVI

Paramento della facciata: **Intonaco**

Elementi di pregio / di interesse testimoniale:

Elementi e materiali incongrui: **Struttura della copertura in c.a , Aperture**

Note:

COMUNE DI VERGATO

CENSIMENTO DEGLI EDIFICI DI INTERESSE STORICO E TESTIMONIALE

Scheda 566

INQUADRAMENTO TERRITORIALE

Territorio: **Urbano** Località: **Cereglio**

Toponimo **Cereglio** Via: **Via Borghetto**

Centro storico/Nucleo storico: ☑ Complesso edilizio: ☐ Unità edilizie: Principali **0** Accessorie **0**

Contesto vegetazionale: Recinzione ☑

Sistema di accesso: **Accesso da area privata o strada privata**

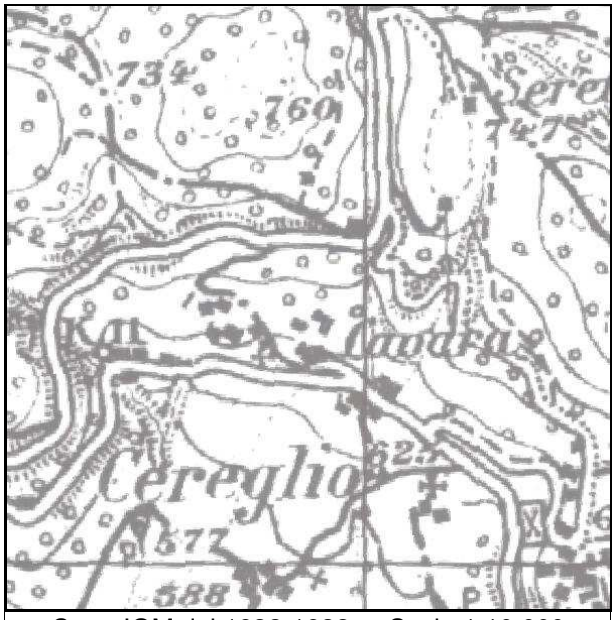

Carta IGM del 1932-1933 - Scala 1:10.000

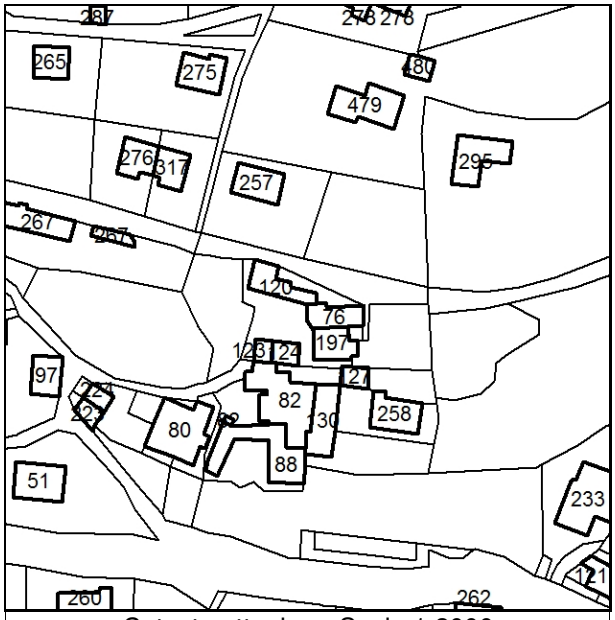

Catasto attuale - Scala 1:2000

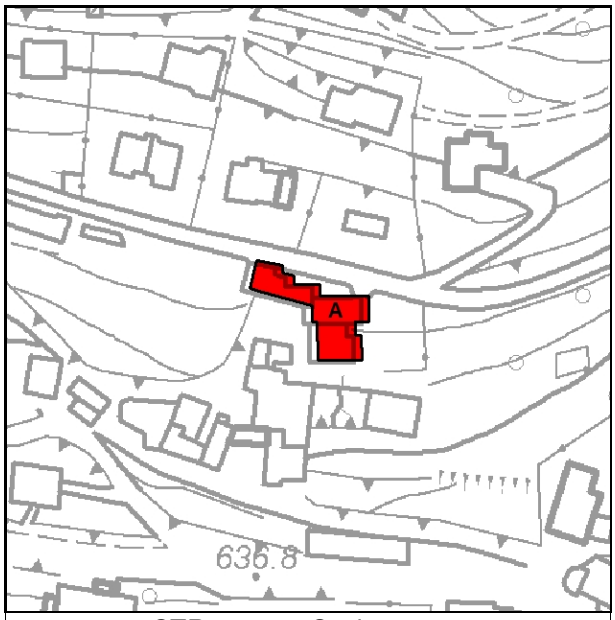

CTR 2013 - Scala 1:2000



Ortofoto AGEA 2011 - Scala 1:2000

Data: rilevatore:

SCHEDA: 566 **EDIFICIO: A**

Località: **Cereglio** Toponimo: **Cereglio**

Via: **Via Borghetto** Foglio **20** Particelle: **76,120,197**

Posizione geografica WGS 1984
Longitutine: **11° 4' 1,236" E** Latitudine: **44° 18' 27,848" N**

Coordinate proiettate ED50 UTM-32N
EST: **664945,12** NORD: **4908327,93**

Tipologia originaria: **Residenza rurale**

Stato di conservazione: **Mediocre**

Uso attuale prevalente **Residenza**

Note:

Utilizzato ☑

Presenza superfetazioni ☐

Presenza ampliamenti ☐

Presenza di elementi incongrui ☐



Foto n. **566A1**



Foto n. **566A2**

ELEMENTI ARCHITETTONICI E DECORATIVI

Paramento della facciata: **Pietra**

Elementi di pregio / di interesse testimoniale: **Contrafforte, Stemmi, lapidi, edicole murarie, nicchie per statue votive, rosoni, Angolari in pietra**

Elementi e materiali incongrui: **Aperture, Balconi, Camini**

Note:

COMUNE DI VERGATO

CENSIMENTO DEGLI EDIFICI DI INTERESSE STORICO E TESTIMONIALE

Scheda 567

INQUADRAMENTO TERRITORIALE

Territorio: **Urbano** Località: **Cereglio**

Toponimo **Cereglio** Via: **Via Provinciale Vergato - Zocca - Via della Vi**

Centro storico/Nucleo storico: ☐ Complesso edilizio: ☐ Unità edilizie: Principali **0** Accessorie **0**

Contesto vegetazionale: Recinzione ☐

Sistema di accesso: **Accesso da area privata o strada privata**

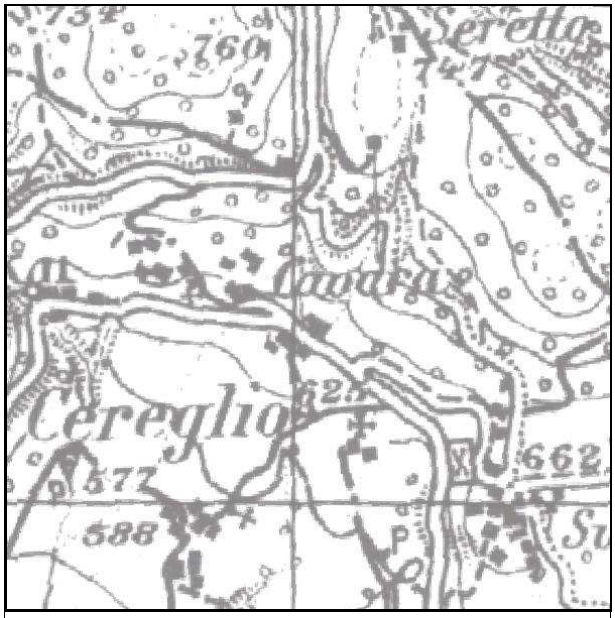

Carta IGM del 1932-1933 - Scala 1:10.000

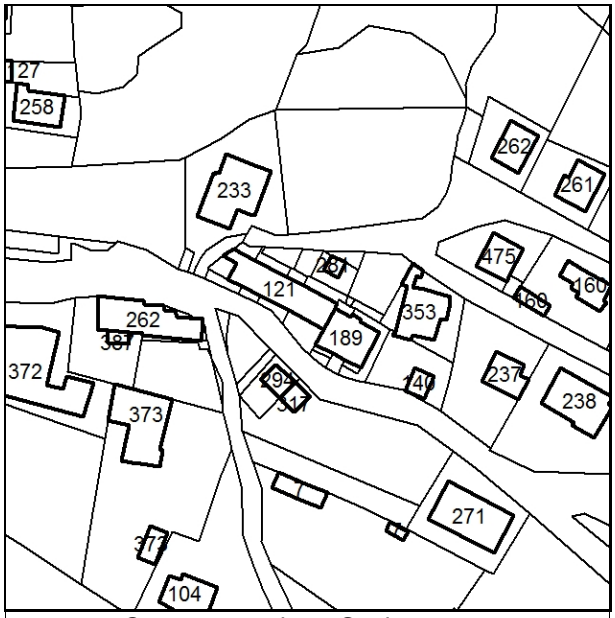

Catasto attuale - Scala 1:2000

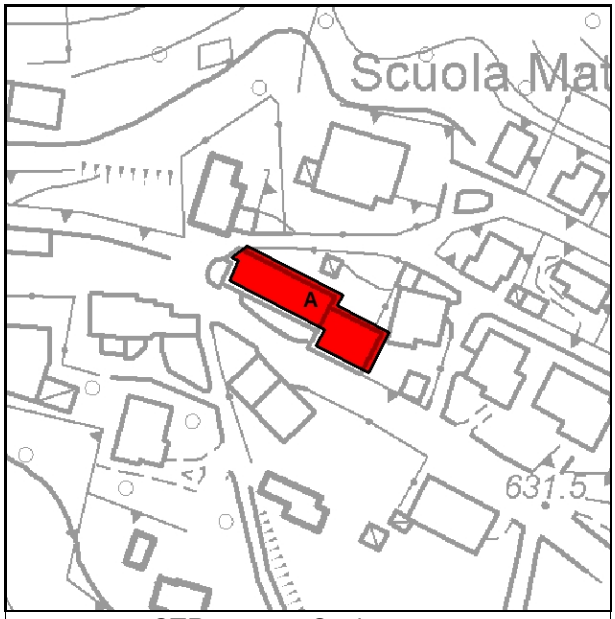

CTR 2013 - Scala 1:2000



Ortofoto AGEA 2011 - Scala 1:2000

Data: rilevatore:

SCHEDA: 567 **EDIFICIO: A**

Località: **Cereglio** Toponimo: **Cereglio**

Via: **Via Provinciale Vergato - Zocca - Via dell** Foglio **20** Particelle: **121,189**

Posizione geografica WGS 1984
Longitutine: **11° 4' 5,315" E** Latitudine: **44° 18' 25,164" N**

Coordinate proiettate ED50 UTM-32N
EST: **665037,58** NORD: **4908247,42**

Tipologia originaria: **Edificio residenziale urbano**

Stato di conservazione: **Mediocre**

Uso attuale prevalente **Residenza**

Note:

Utilizzato ☑

Presenza superfetazioni ☐

Presenza ampliamenti ☐

Presenza di elementi incongrui ☐



Foto n. **567A1**



Foto n. **567A2**

ELEMENTI ARCHITETTONICI E DECORATIVI

Paramento della facciata: **Intonaco**

Elementi di pregio / di interesse testimoniale: **Arco portale di accesso in pietra**

Elementi e materiali incongrui: **Scale esterne, Balconi, Pensilina sovraporta**

Note:

COMUNE DI VERGATO

CENSIMENTO DEGLI EDIFICI DI INTERESSE STORICO E TESTIMONIALE

Scheda 568

INQUADRAMENTO TERRITORIALE

Territorio: **Urbano** Località: **Cereglio**

Toponimo **Cereglio** Via: **Via Monzone**

Centro storico/Nucleo storico: ☑ Complesso edilizio: ☐ Unità edilizie: Principali **0** Accessorie **0**

Contesto vegetazionale: Recinzione ☐

Sistema di accesso: **Accesso da area privata o strada privata**



Carta IGM del 1932-1933 - Scala 1:10.000



Catasto attuale - Scala 1:2000

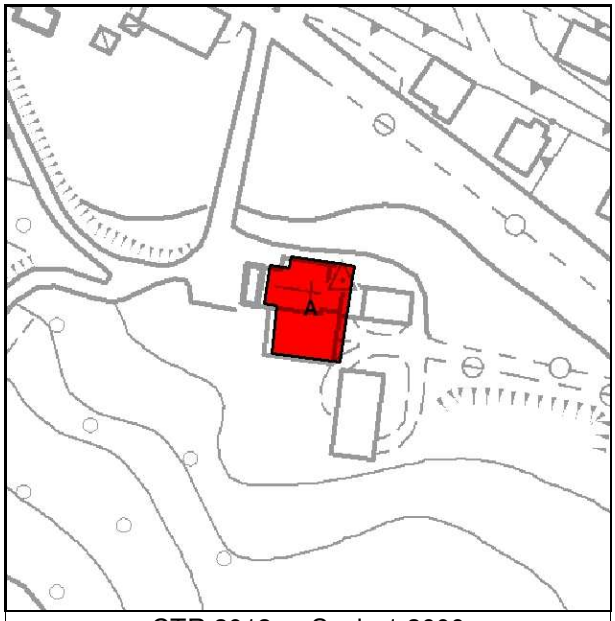

CTR 2013 - Scala 1:2000



Ortofoto AGEA 2011 - Scala 1:2000

Data: rilevatore:

SCHEDA: 568 **EDIFICIO: A**

Località: **Cereglio** Toponimo: **Cereglio**

Via: **Via Monzone** Foglio **33** Particelle: **33A,295**

Posizione geografica WGS 1984
Longitutine: **11° 4' 8,362" E** Latitudine: **44° 18' 20,841" N**

Coordinate proiettate ED50 UTM-32N
EST: **665108,47** NORD: **4908115,73**

Tipologia originaria: **Chiesa** / **Abbazia**

Stato di conservazione: **Buono** / **discreto**

Uso attuale prevalente **chiesa**

Note:

Utilizzato ☑

Presenza superfetazioni ☐

Presenza ampliamenti ☑

Presenza di elementi incongrui ☐



Foto n. **568A1**



Foto n. **568A2**

ELEMENTI ARCHITETTONICI E DECORATIVI

Paramento della facciata: **Intonaco**

Elementi di pregio / di interesse testimoniale: **Loggia** / **portico, Bifore** / **trifore**

Elementi e materiali incongrui:

Note:

COMUNE DI VERGATO

CENSIMENTO DEGLI EDIFICI DI INTERESSE STORICO E TESTIMONIALE

Scheda 569

INQUADRAMENTO TERRITORIALE

Territorio: **Urbano** Località: **Cereglio**

Toponimo **Cereglio** Via: **Via Fratelli Benassi**

Centro storico/Nucleo storico: ☑ Complesso edilizio: ☐ Unità edilizie: Principali **0** Accessorie **0**

Contesto vegetazionale: Recinzione ☑

Sistema di accesso: **Accesso da area privata o strada privata**



Carta IGM del 1932-1933 - Scala 1:10.000

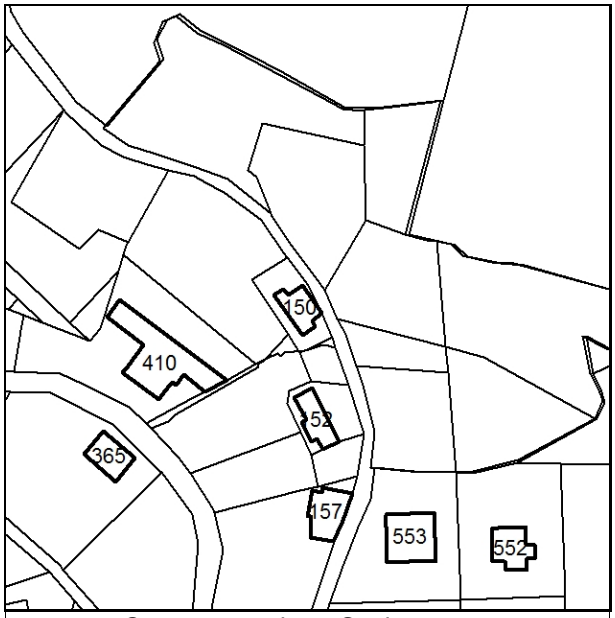

Catasto attuale - Scala 1:2000

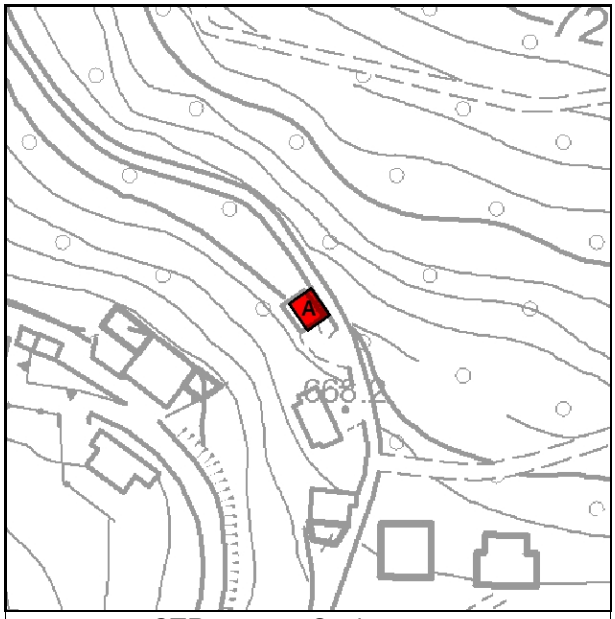

CTR 2013 - Scala 1:2000



Ortofoto AGEA 2011 - Scala 1:2000

Data: rilevatore:

SCHEDA: 569 **EDIFICIO: A**

Località: **Cereglio** Toponimo: **Cereglio**

Via: **Via Fratelli Benassi** Foglio **20** Particelle: **150**

Posizione geografica WGS 1984
Longitutine: **11° 4' 17,923" E** Latitudine: **44° 18' 22,233" N**

Coordinate proiettate ED50 UTM-32N
EST: **665319,22** NORD: **4908164,01**

Tipologia originaria: **Residenza rurale**

Stato di conservazione: **Forte degrado**

Uso attuale prevalente

Note: **presenza di lesioni evidenti**

Utilizzato ☐

Presenza superfetazioni ☐

Presenza ampliamenti ☐

Presenza di elementi incongrui ☐



Foto n. **569A1**



Foto n. **569A2**

ELEMENTI ARCHITETTONICI E DECORATIVI

Paramento della facciata: **Intonaco, Pietra**

Elementi di pregio / di interesse testimoniale:

Elementi e materiali incongrui:

Note:

COMUNE DI VERGATO

CENSIMENTO DEGLI EDIFICI DI INTERESSE STORICO E TESTIMONIALE

Scheda 571

INQUADRAMENTO TERRITORIALE

Territorio: **Urbano** Località: **Cereglio**

Toponimo **Suzzano** Via: **Via Fratelli Benassi**

Centro storico/Nucleo storico: ☑ Complesso edilizio: ☐ Unità edilizie: Principali **0** Accessorie **0**

Contesto vegetazionale: Recinzione ☑

Sistema di accesso: **Accesso da area privata o strada privata**



Carta IGM del 1932-1933 - Scala 1:10.000



Catasto attuale - Scala 1:2000

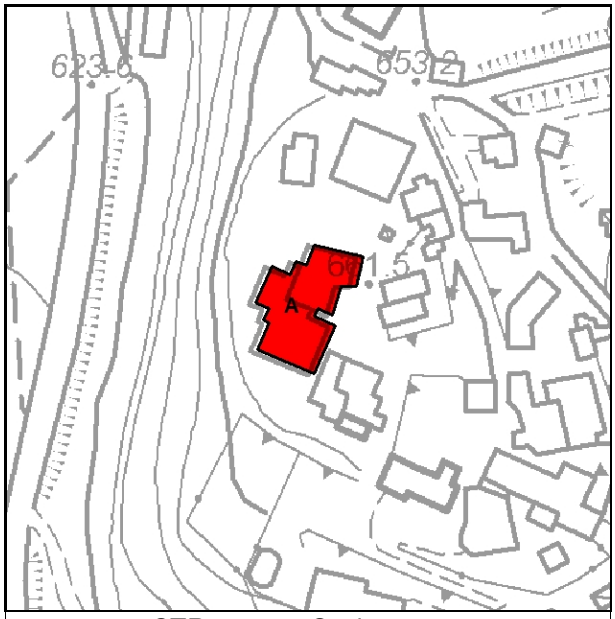

CTR 2013 - Scala 1:2000



Ortofoto AGEA 2011 - Scala 1:2000

Data: rilevatore:

SCHEDA: 571 EDIFICIO: A

Località: **Cereglio** Toponimo: **Suzzano**

Via: **Via Fratelli Benassi** Foglio **33** Particelle: **50,56**

Posizione geografica WGS 1984
Longitutine: **11° 4' 16,122" E** Latitudine: **44° 18' 16,021" N**

Coordinate proiettate ED50 UTM-32N
EST: **665284,15** NORD: **4907971,36**

Tipologia originaria: **Residenza rurale**

Stato di conservazione: **Mediocre**

Uso attuale prevalente **Residenza**

Note: **presenza di lesioni evidenti**

Utilizzato ☑

Presenza superfetazioni ☐

Presenza ampliamenti ☐

Presenza di elementi incongrui ☐



Foto n. **571A1**



Foto n. **571A2**

ELEMENTI ARCHITETTONICI E DECORATIVI

Paramento della facciata: **Pietra**

Elementi di pregio / di interesse testimoniale: **Edificio a torre, Angolari in pietra, Contrafforte, Cornici su aperture, Stemmi, lapidi, edicole murarie, nicchie per statue votive, rosoni**

Elementi e materiali incongrui:

Note:

COMUNE DI VERGATO

CENSIMENTO DEGLI EDIFICI DI INTERESSE STORICO E TESTIMONIALE

Scheda 573

INQUADRAMENTO TERRITORIALE

Territorio: **Urbano** Località: **Cereglio**

Toponimo **Suzzano** Via: **Via Fratelli Benassi**

Centro storico/Nucleo storico: ☑ Complesso edilizio: ☐ Unità edilizie: Principali **0** Accessorie **0**

Contesto vegetazionale: Recinzione ☑

Sistema di accesso: **Accesso da area privata o strada privata**



Carta IGM del 1932-1933 - Scala 1:10.000



Catasto attuale - Scala 1:2000

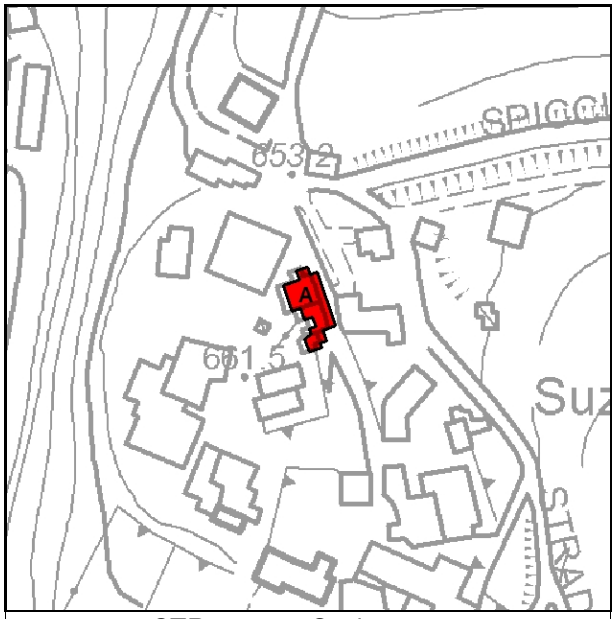

CTR 2013 - Scala 1:2000



Ortofoto AGEA 2011 - Scala 1:2000

Data: rilevatore:

SCHEDA: 573 EDIFICIO: A

Località: **Cereglio** Toponimo: **Suzzano**

Via: **Via Fratelli Benassi** Foglio **33** Particelle: **45,61,62**

Posizione geografica WGS 1984
Longitutine: **11° 4' 17,705" E** Latitudine: **44° 18' 16,790" N**

Coordinate proiettate ED50 UTM-32N
EST: **665318,62** NORD: **4907995,95**

Tipologia originaria: **Edificio residenziale urbano**

Stato di conservazione: **Buono / discreto**

Uso attuale prevalente **Residenza**

Note:

Utilizzato ☑

Presenza superfetazioni ☐

Presenza ampliamenti ☐

Presenza di elementi incongrui ☐



Foto n. **573A1**

Foto n. **573A2**

ELEMENTI ARCHITETTONICI E DECORATIVI

Paramento della facciata: **Pietra / Intonaco**

Elementi di pregio / di interesse testimoniale: **Contrafforte, Angolari in pietra**

Elementi e materiali incongrui: **Pensilina sovraporta, Aperture**

Note:

COMUNE DI VERGATO

CENSIMENTO DEGLI EDIFICI DI INTERESSE STORICO E TESTIMONIALE

Scheda 574

INQUADRAMENTO TERRITORIALE

Territorio: **Urbano** Località: **Cereglio**

Toponimo **Suzzano** Via: **Via Fratelli Benassi**

Centro storico/Nucleo storico: ☑ Complesso edilizio: ☐ Unità edilizie: Principali **0** Accessorie **0**

Contesto vegetazionale: Recinzione ☑

Sistema di accesso: **Accesso da area privata o strada privata**



Carta IGM del 1932-1933 - Scala 1:10.000



Catasto attuale - Scala 1:2000

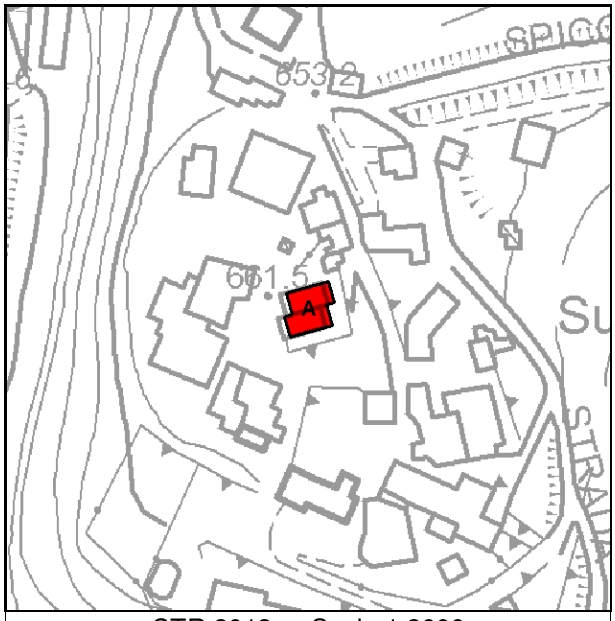

CTR 2013 - Scala 1:2000



Ortofoto AGEA 2011 - Scala 1:2000

Data: rilevatore:

SCHEDA: 574 **EDIFICIO: A**

Località: **Cereglio** Toponimo: **Suzzano**

Via: **Via Fratelli Benassi** Foglio **33** Particelle: **64,67**

Posizione geografica WGS 1984
Longitutine: **11° 4' 17,383" E** Latitudine: **44° 18' 16,066" N**

Coordinate proiettate ED50 UTM-32N
EST: **665312,05** NORD: **4907973,44**

Tipologia originaria: **Residenza rurale**

Stato di conservazione: **Buono / discreto**

Uso attuale prevalente **Residenza**

Note:

Utilizzato ☑

Presenza superfetazioni ☐

Presenza ampliamenti ☐

Presenza di elementi incongrui ☐



Foto n. **574A1**



Foto n. **574A2**

ELEMENTI ARCHITETTONICI E DECORATIVI

Paramento della facciata: **Pietra, Intonaco**

Elementi di pregio / di interesse testimoniale: **Angolari in pietra, Arco portale di accesso in pietra, Loggia / portico**

Elementi e materiali incongrui: **Balcone, struttura della copertura in c.a**

Note:

COMUNE DI VERGATO

CENSIMENTO DEGLI EDIFICI DI INTERESSE STORICO E TESTIMONIALE

Scheda 575

INQUADRAMENTO TERRITORIALE

Territorio: **Urbano** Località: **Cereglio**

Toponimo **Suzzano** Via: **Via Primo Sabbioni**

Centro storico/Nucleo storico: ☑ Complesso edilizio: ☐ Unità edilizie: Principali **0** Accessorie **0**

Contesto vegetazionale: Recinzione ☑

Sistema di accesso: **Accesso da area privata o strada privata**

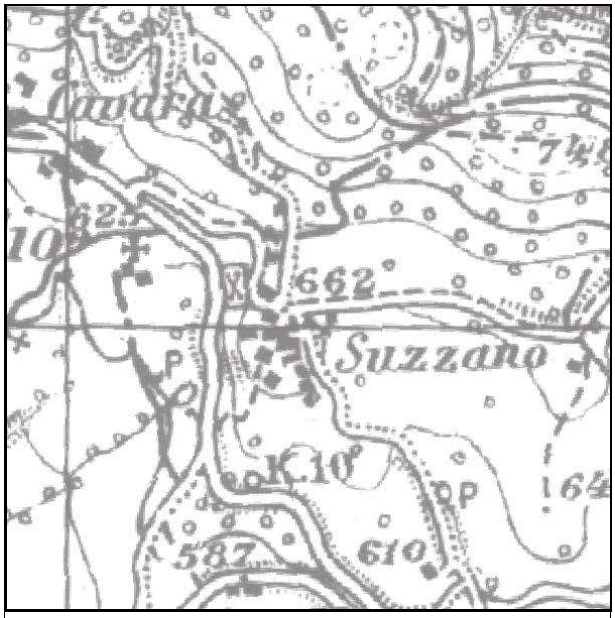

Carta IGM del 1932-1933 - Scala 1:10.000



Catasto attuale - Scala 1:2000

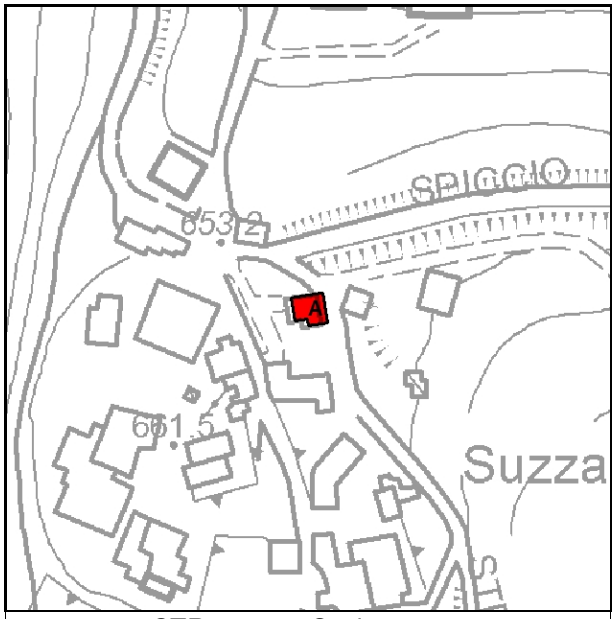

CTR 2013 - Scala 1:2000



Ortofoto AGEA 2011 - Scala 1:2000

Data: rilevatore:

SCHEDA: 575 **EDIFICIO: A**

Località: **Cereglio** Toponimo: **Suzzano**

Via: **Via Primo Sabbioni** Foglio **33** Particelle: **291**

Posizione geografica WGS 1984
Longitutine: **11° 4' 18,565" E** Latitudine: **44° 18' 17,329" N**

Coordinate proiettate ED50 UTM-32N
EST: **665337,27** NORD: **4908013,06**

Tipologia originaria: **Manufatto accessorio urbano o rurale**

Stato di conservazione: **Buono / discreto**

Uso attuale prevalente **Residenza**

Note:

Utilizzato ☑

Presenza superfetazioni ☐

Presenza ampliamenti ☐

Presenza di elementi incongrui ☐



Foto n. **575A1**



Foto n. **575A2**

ELEMENTI ARCHITETTONICI E DECORATIVI

Paramento della facciata: **Intonaco, Pietra**

Elementi di pregio / di interesse testimoniale:

Elementi e materiali incongrui: **Aperture, Pensilina sovraporta**

Note:

COMUNE DI VERGATO

CENSIMENTO DEGLI EDIFICI DI INTERESSE STORICO E TESTIMONIALE

Scheda 576

INQUADRAMENTO TERRITORIALE

Territorio: **Urbano** Località: **Cereglio**

Toponimo **Suzzano** Via: **Via Primo Sabbioni**

Centro storico/Nucleo storico: ☑ Complesso edilizio: ☐ Unità edilizie: Principali **0** Accessorie **0**

Contesto vegetazionale: Recinzione ☐

Sistema di accesso: **Accesso da area privata o strada privata**

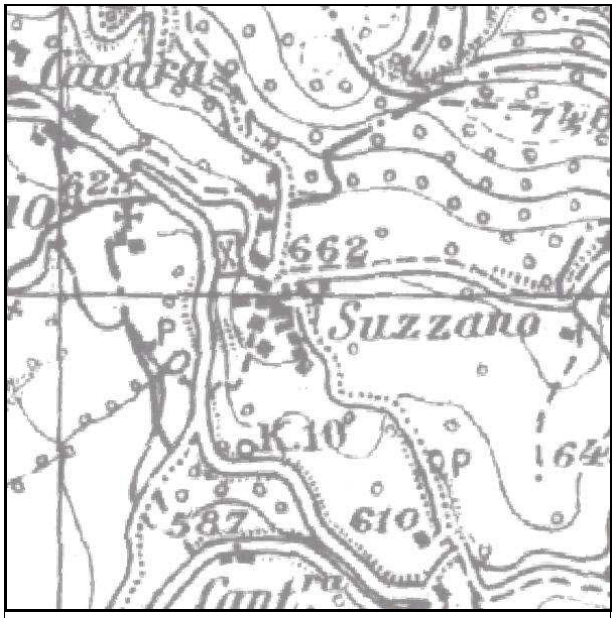

Carta IGM del 1932-1933 - Scala 1:10.000



Catasto attuale - Scala 1:2000



CTR 2013 - Scala 1:2000



Ortofoto AGEA 2011 - Scala 1:2000

Data: rilevatore:

SCHEDA: 576 **EDIFICIO: A**

Località: **Cereglio** Toponimo: **Suzzano**

Via: **Via Primo Sabbioni** Foglio **33** Particelle: **256**

Posizione geografica WGS 1984
Longitutine: **11° 4' 18,875" E** Latitudine: **44° 18' 15,935" N**

Coordinate proiettate ED50 UTM-32N
EST: **665345,22** NORD: **4907970,22**

Tipologia originaria: **Manufatto accessorio urbano o rurale**

Stato di conservazione: **Buono / discreto**

Uso attuale prevalente **Residenza**

Note:

Utilizzato ☑

Presenza superfetazioni ☐

Presenza ampliamenti ☐

Presenza di elementi incongrui ☐



Foto n. **576A1**

Foto n. **576A2**

ELEMENTI ARCHITETTONICI E DECORATIVI

Paramento della facciata: **Intonaco**

Elementi di pregio / di interesse testimoniale: **Contrafforte**

Elementi e materiali incongrui: **Pensilina sovraporta, Aperture**

Note:

COMUNE DI VERGATO

CENSIMENTO DEGLI EDIFICI DI INTERESSE STORICO E TESTIMONIALE

Scheda 577

INQUADRAMENTO TERRITORIALE

Territorio: **Urbano** Località: **Cereglio**

Toponimo **Suzzano** Via: **Via Primo Sabbioni**

Centro storico/Nucleo storico: ☑ Complesso edilizio: ☐ Unità edilizie: Principali **0** Accessorie **0**

Contesto vegetazionale: Recinzione ☐

Sistema di accesso: **Accesso da area privata o strada privata**

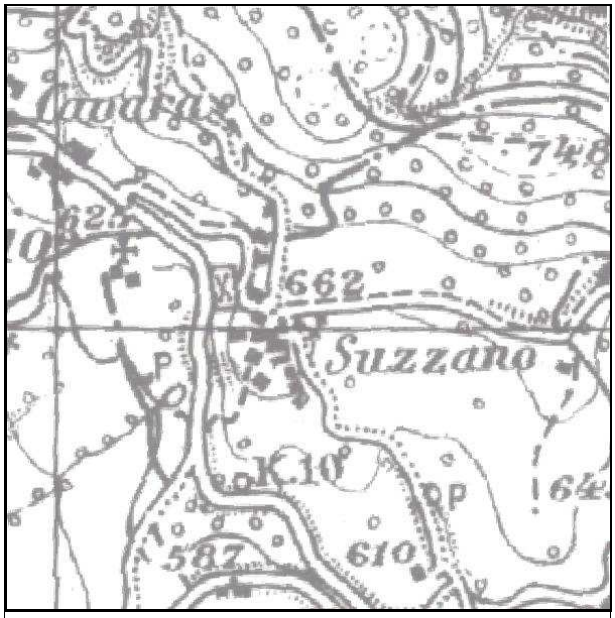

Carta IGM del 1932-1933 - Scala 1:10.000



Catasto attuale - Scala 1:2000

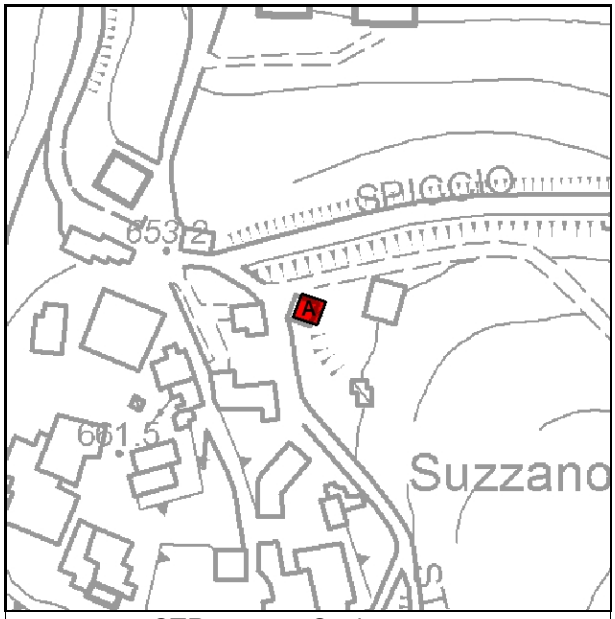

CTR 2013 - Scala 1:2000



Ortofoto AGEA 2011 - Scala 1:2000

Data: rilevatore:

SCHEDA: 577 EDIFICIO: A

Località: **Cereglio** Toponimo: **Suzzano**

Via: **Via Primo Sabbioni** Foglio **33** Particelle: **44**

Posizione geografica WGS 1984
Longitutine: **11° 4' 19,206" E** Latitudine: **44° 18' 17,386" N**

Coordinate proiettate ED50 UTM-32N
EST: **665351,43** NORD: **4908015,18**

Tipologia originaria: **Oratorio, Cappella**

Stato di conservazione: **Buono** / **discreto**

Uso attuale prevalente **oratorio**

Note:

Utilizzato ☑

Presenza superfetazioni ☐

Presenza ampliamenti ☐

Presenza di elementi incongrui ☐



Foto n. **577A1**

Foto n. **577A2**

ELEMENTI ARCHITETTONICI E DECORATIVI

Paramento della facciata: **Pietra**

Elementi di pregio / di interesse testimoniale:

Elementi e materiali incongrui:

Note: **Edificio completamente ricostruito negli anni '90.**

COMUNE DI VERGATO

CENSIMENTO DEGLI EDIFICI DI INTERESSE STORICO E TESTIMONIALE

Scheda 578

INQUADRAMENTO TERRITORIALE

Territorio: **Urbano** Località: **Cereglio**

Toponimo **Suzzano** Via: **Via Fratelli Benassi-Via Primo Sabbioni**

Centro storico/Nucleo storico: ☑ Complesso edilizio: ☐ Unità edilizie: Principali **0** Accessorie **0**

Contesto vegetazionale: Recinzione ☑

Sistema di accesso: **Accesso da area privata o strada privata**



Carta IGM del 1932-1933 - Scala 1:10.000



Catasto attuale - Scala 1:2000

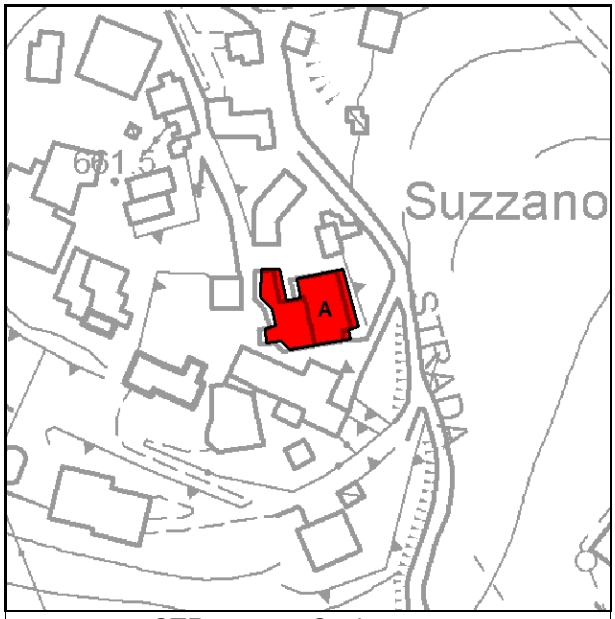

CTR 2013 - Scala 1:2000



Ortofoto AGEA 2011 - Scala 1:2000

Data: rilevatore:

SCHEDA: 578 **EDIFICIO: A**

Località: **Cereglio** Toponimo: **Suzzano**

Via: **Via Fratelli Benassi-Via Primo Sabbioni** Foglio **33** Particelle: **258,259**

Posizione geografica WGS 1984
Longitutine: **11° 4' 19,173" E** Latitudine: **44° 18' 15,047" N**

Coordinate proiettate ED50 UTM-32N
EST: **665352,52** NORD: **4907943,01**

Tipologia originaria: **Residenza rurale**

Stato di conservazione: **Mediocre**

Uso attuale prevalente **Residenza**

Note:

Utilizzato ☑

Presenza superfetazioni ☐

Presenza ampliamenti ☐

Presenza di elementi incongrui ☐



Foto n. **578A1**



Foto n. **578A2**

ELEMENTI ARCHITETTONICI E DECORATIVI

Paramento della facciata: **Intonaco**

Elementi di pregio / di interesse testimoniale:

Elementi e materiali incongrui: **Aperture**

Note:

COMUNE DI VERGATO

CENSIMENTO DEGLI EDIFICI DI INTERESSE STORICO E TESTIMONIALE

Scheda 579

INQUADRAMENTO TERRITORIALE

Territorio: **Urbano** Località: **Cereglio**

Toponimo **Suzzano** Via: **Via Fratelli Benassi**

Centro storico/Nucleo storico: ☑ Complesso edilizio: ☐ Unità edilizie: Principali **0** Accessorie **0**

Contesto vegetazionale: Recinzione ☐

Sistema di accesso: **Accesso da area privata o strada privata**



Carta IGM del 1932-1933 - Scala 1:10.000



Catasto attuale - Scala 1:2000

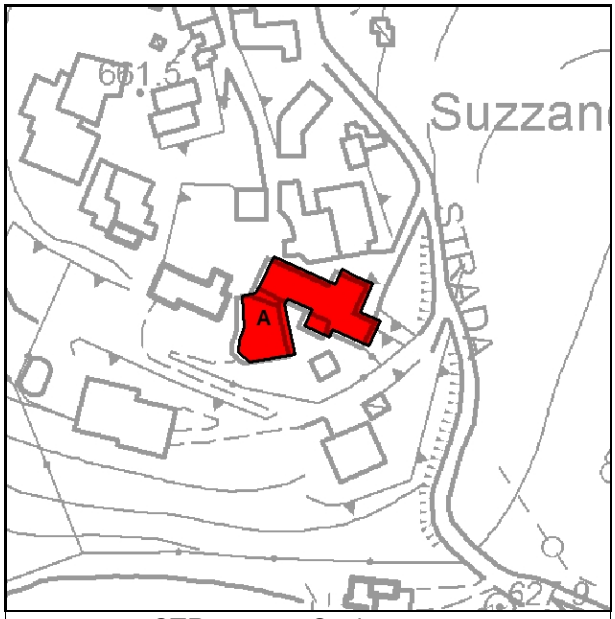

CTR 2013 - Scala 1:2000



Ortofoto AGEA 2011 - Scala 1:2000

Data: rilevatore:

SCHEDA: 579 EDIFICIO: A

Località: **Cereglio** Toponimo: **Suzzano**

Via: **Via Fratelli Benassi** Foglio **33** Particelle: **72,73,99**

Posizione geografica WGS 1984
Longitutine: **11° 4' 18,768" E** Latitudine: **44° 18' 14,291" N**

Coordinate proiettate ED50 UTM-32N
EST: **665344,13** NORD: **4907919,45**

Tipologia originaria: **Residenza rurale**

Stato di conservazione: **Buono / discreto**

Uso attuale prevalente **Residenza**

Note:

Utilizzato ☑

Presenza superfetazioni ☐

Presenza ampliamenti ☐

Presenza di elementi incongrui ☐



Foto n. **579A1**

Foto n. **579A2**

ELEMENTI ARCHITETTONICI E DECORATIVI

Paramento della facciata: **Intonaco**

Elementi di pregio / di interesse testimoniale: **Archi in pietra o muratura**

Elementi e materiali incongrui: **Struttura della copertura in c.a. , Aperture, Balconi**

Note:

COMUNE DI VERGATO

CENSIMENTO DEGLI EDIFICI DI INTERESSE STORICO E TESTIMONIALE

Scheda 581

INQUADRAMENTO TERRITORIALE

Territorio: **Urbano** Località: **Vergato**

Toponimo **Le Borre** Via: **Via Marche**

Centro storico/Nucleo storico: ☐ Complesso edilizio: ☑ Unità edilizie: Principali **1** Accessorie **1**

Contesto vegetazionale: **Prati** Recinzione ☑

Sistema di accesso: **Accesso da area privata o strada privata**

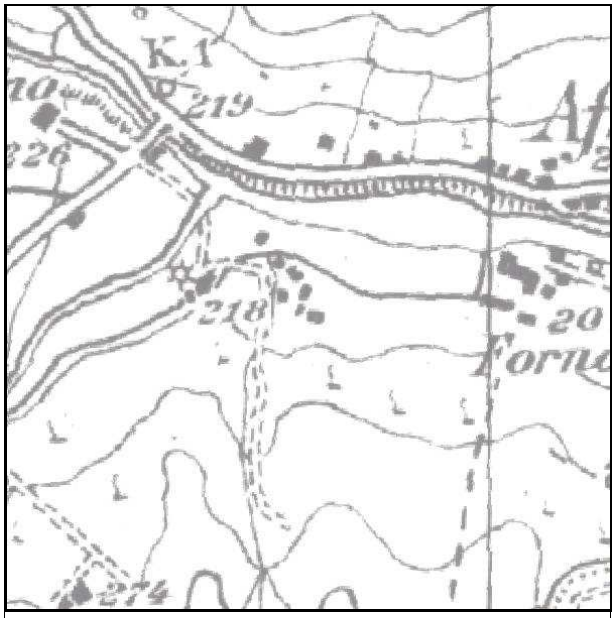

Carta IGM del 1932-1933 - Scala 1:10.000

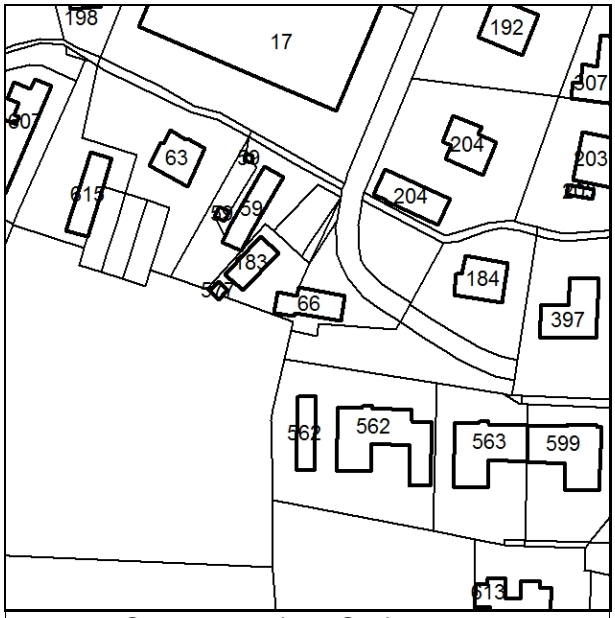

Catasto attuale - Scala 1:2000

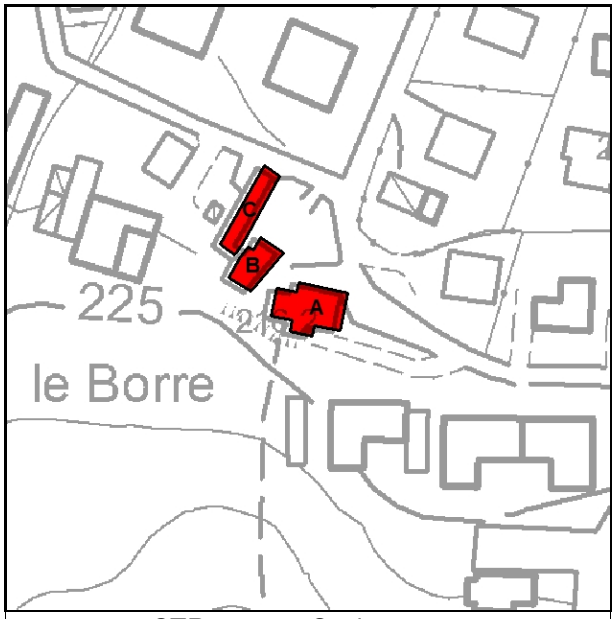

CTR 2013 - Scala 1:2000



Ortofoto AGEA 2011 - Scala 1:2000

Data: rilevatore:

SCHEDA: 581 **EDIFICIO: A**

Località: **Vergato** Toponimo: **Le Borre**

Via: **Via Marche** Foglio **48** Particelle: **66**

Posizione geografica WGS 1984
Longitutine: **11° 6' 5,152" E** Latitudine: **44° 16' 54,000" N**

Coordinate proiettate ED50 UTM-32N
EST: **667764,78** NORD: **4905502,09**

Tipologia originaria: **Fienile**

Stato di conservazione: **Cattivo**

Uso attuale prevalente **Accessorio alla residenza**

Note:

Utilizzato ☑

Presenza superfetazioni ☐

Presenza ampliamenti ☐

Presenza di elementi incongrui ☐



Foto n. **581A1**



Foto n. **581A2**

ELEMENTI ARCHITETTONICI E DECORATIVI

Paramento della facciata: **Intonaco, Pietra**

Elementi di pregio / di interesse testimoniale: **Archi in pietra o muratura**

Elementi e materiali incongrui: **Tamponamenti, Aperture, Aperture per autorimessa, Copertura in c.a**

Note:

SCHEDA: 581 **EDIFICIO: C**

Località: **Vergato** Toponimo: **Le Borre**

Via: **Via Campania** Foglio **48** Particelle: **59**

Posizione geografica WGS 1984
Longitutine: **11° 6' 4,462" E** Latitudine: **44° 16' 54,853" N**

Coordinate proiettate ED50 UTM-32N
EST: **667748,81** NORD: **4905528,04**

Tipologia originaria: **Manufatto accessorio urbano o rurale**

Stato di conservazione: **Cattivo**

Uso attuale prevalente

Note:

Utilizzato ☐

Presenza superfetazioni ☐

Presenza ampliamenti ☐

Presenza di elementi incongrui ☐



Foto n. **581C1**



Foto n. **581C2**

ELEMENTI ARCHITETTONICI E DECORATIVI

Paramento della facciata: **Intonaco**

Elementi di pregio / di interesse testimoniale:

Elementi e materiali incongrui: **Aperture**

Note:

COMUNE DI VERGATO

CENSIMENTO DEGLI EDIFICI DI INTERESSE STORICO E TESTIMONIALE

Scheda 583

INQUADRAMENTO TERRITORIALE

Territorio: **Urbano** Località: **Vergato**

Toponimo **Vergato** Via: **Via Minghetti**

Centro storico/Nucleo storico: ☐ Complesso edilizio: ☐ Unità edilizie: Principali **0** Accessorie **0**

Contesto vegetazionale: Recinzione ☑

Sistema di accesso: **Accesso da area privata o strada privata**



Carta IGM del 1932-1933 - Scala 1:10.000

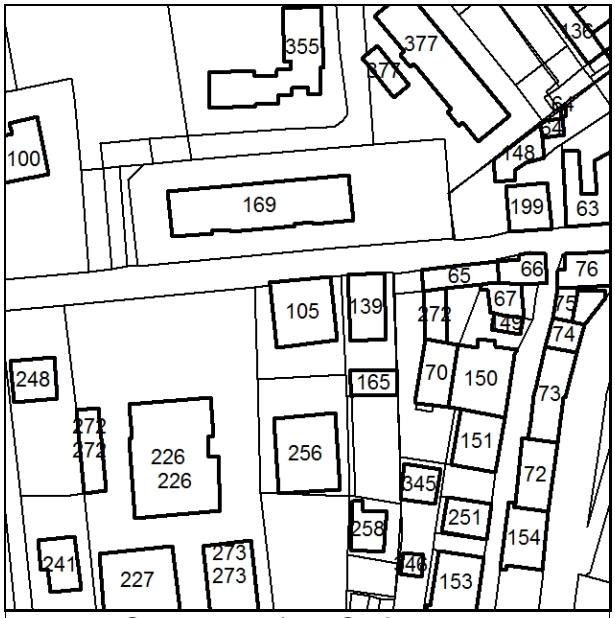

Catasto attuale - Scala 1:2000

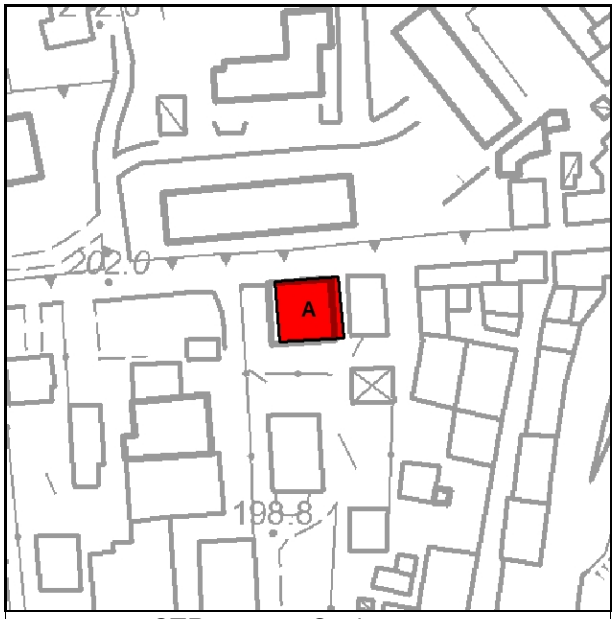

CTR 2013 - Scala 1:2000



Ortofoto AGEA 2011 - Scala 1:2000

Data: rilevatore:

SCHEDA: 583 EDIFICIO: A

Località: **Vergato** Toponimo: **Vergato**

Via: **Via Minghetti** Foglio **43** Particelle: **105**

Posizione geografica WGS 1984
Longitutine: **11° 6' 35,376" E** Latitudine: **44° 16' 59,339" N**

Coordinate proiettate ED50 UTM-32N
EST: **668430,47** NORD: **4905684,03**

Tipologia originaria: **Edificio residenziale urbano**

Stato di conservazione: **Mediocre**

Uso attuale prevalente **Residenza**

Note:

Utilizzato ☑

Presenza superfetazioni ☑

Presenza ampliamenti ☐

Presenza di elementi incongrui ☐



Foto n. **583A1**



Foto n. **583A2**

ELEMENTI ARCHITETTONICI E DECORATIVI

Paramento della facciata: **Intonaco e angolari in pietra**

Elementi di pregio / di interesse testimoniale: **Arco portale di accesso in pietra**

Elementi e materiali incongrui: **Aperture, Aperture per autorimessa, Impianti esterni**

Note:

COMUNE DI VERGATO

CENSIMENTO DEGLI EDIFICI DI INTERESSE STORICO E TESTIMONIALE

Scheda 585

INQUADRAMENTO TERRITORIALE

Territorio: **Urbano** Località: **Vergato**

Toponimo **Vergato** Via: **Via Minghetti**

Centro storico/Nucleo storico: ☑ Complesso edilizio: ☐ Unità edilizie: Principali **0** Accessorie **0**

Contesto vegetazionale: Recinzione ☐

Sistema di accesso: **Accesso da area privata o strada privata**

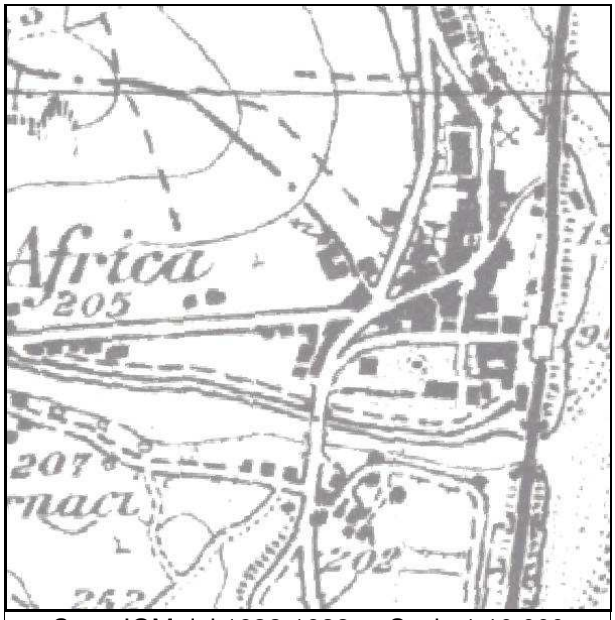

Carta IGM del 1932-1933 - Scala 1:10.000



Catasto attuale - Scala 1:2000



CTR 2013 - Scala 1:2000



Ortofoto AGEA 2011 - Scala 1:2000

Data: rilevatore:

SCHEDA: 585 **EDIFICIO: A**

Località: **Vergato** Toponimo: **Vergato**

Via: **Via Minghetti** Foglio **45** Particelle: **65,66**

Posizione geografica WGS 1984
Longitutine: **11° 6' 37,573" E** Latitudine: **44° 16' 59,633" N**

Coordinate proiettate ED50 UTM-32N
EST: **668478,93** NORD: **4905694,35**

Tipologia originaria: **Edificio residenziale in linea urbano**

Stato di conservazione: **Buono / discreto**

Uso attuale prevalente **Residenza**

Note:

Utilizzato ☑

Presenza superfetazioni ☐

Presenza ampliamenti ☐

Presenza di elementi incongrui ☐



Foto n. **585A1**



Foto n. **585A2**

ELEMENTI ARCHITETTONICI E DECORATIVI

Paramento della facciata: **Pietra**

Elementi di pregio / di interesse testimoniale: **Cornici su aperture**

Elementi e materiali incongrui: **Tamponamenti**

Note:

SCHEDA: 585 EDIFICIO: B

Località: **Vergato** Toponimo: **Vergato**

Via: **Via Primavera** Foglio **45** Particelle: **70,150,151**

Posizione geografica WGS 1984
Longitutine: **11° 6' 37,330" E** Latitudine: **44° 16' 58,608" N**

Coordinate proiettate ED50 UTM-32N
EST: **668474,36** NORD: **4905662,57**

Tipologia originaria: **Edificio residenziale urbano**

Stato di conservazione: **Buono / discreto**

Uso attuale prevalente **Residenza**

Note:

Utilizzato ☑
Presenza superfetazioni ☐
Presenza ampliamenti ☑
Presenza di elementi incongrui ☐



Foto n. **585B1**



Foto n. **585B2**

ELEMENTI ARCHITETTONICI E DECORATIVI

Paramento della facciata: **Pietra, Intonaco**

Elementi di pregio / di interesse testimoniale:

Elementi e materiali incongrui: **Aperture, Balconi, Impianti esterni**

Note:

COMUNE DI VERGATO

CENSIMENTO DEGLI EDIFICI DI INTERESSE STORICO E TESTIMONIALE

Scheda 586

INQUADRAMENTO TERRITORIALE

Territorio: **Urbano** Località: **Vergato**

Toponimo **Vergato** Via: **Via Nazionale**

Centro storico/Nucleo storico: ☑ Complesso edilizio: ☑ Unità edilizie: Principali **4** Accessorie **0**

Contesto vegetazionale: Recinzione ☐

Sistema di accesso: **Accesso da area privata o strada privata**

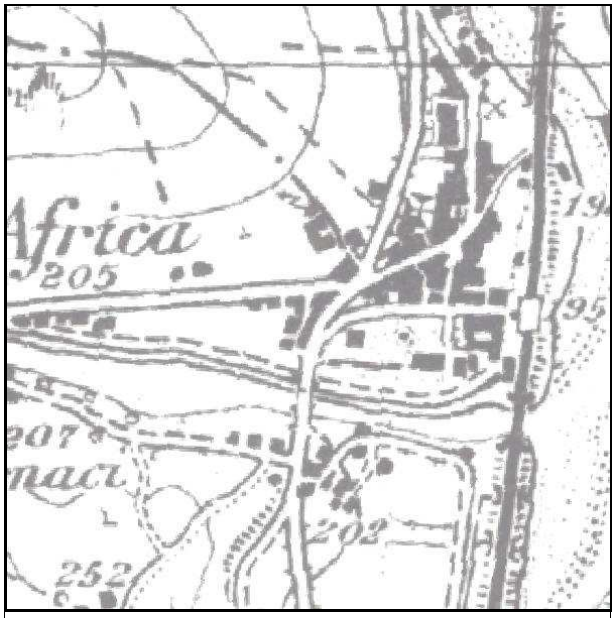

Carta IGM del 1932-1933 - Scala 1:10.000



Catasto attuale - Scala 1:2000

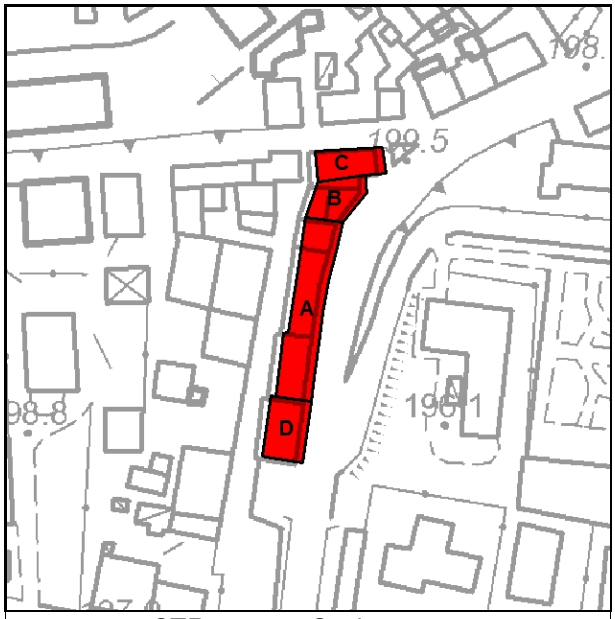

CTR 2013 - Scala 1:2000



Ortofoto AGEA 2011 - Scala 1:2000

Data: rilevatore:

SCHEDA: 586 EDIFICIO: A

Località: **Vergato** Toponimo: **Vergato**

Via: **Via Nazionale** Foglio **45** Particelle: **72,73,74**

Posizione geografica WGS 1984
Longitutine: **11° 6' 38,255" E** Latitudine: **44° 16' 58,426" N**

Coordinate proiettate ED50 UTM-32N
EST: **668495** NORD: **4905657,5**

Tipologia originaria: **Edificio residenziale in linea urbano**

Stato di conservazione: **Buono / discreto**

Uso attuale prevalente **Residenza**

Note:

Utilizzato ☑

Presenza superfetazioni ☐

Presenza ampliamenti ☐

Presenza di elementi incongrui ☐



Foto n. **586A1**



Foto n. **586A2**

ELEMENTI ARCHITETTONICI E DECORATIVI

Paramento della facciata: **Intonaco**

Elementi di pregio / di interesse testimoniale: **Sottopassaggio , Arco portale di accesso in pietra**

Elementi e materiali incongrui: **Ringhiere, Balconi, Aperture**

Note:

COMUNE DI VERGATO

CENSIMENTO DEGLI EDIFICI DI INTERESSE STORICO E TESTIMONIALE

Scheda 587

INQUADRAMENTO TERRITORIALE

Territorio: **Urbano** Località: **Vergato**

Toponimo **Vergato** Via: **Via Nazionale**

Centro storico/Nucleo storico: ☐ Complesso edilizio: ☐ Unità edilizie: Principali **0** Accessorie **0**

Contesto vegetazionale: Recinzione ☐

Sistema di accesso: **Accesso da area privata o strada privata**

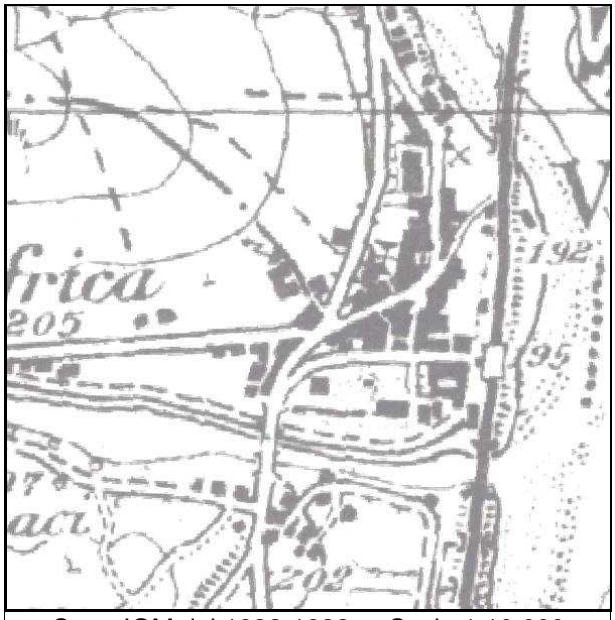

Carta IGM del 1932-1933 - Scala 1:10.000



Catasto attuale - Scala 1:2000

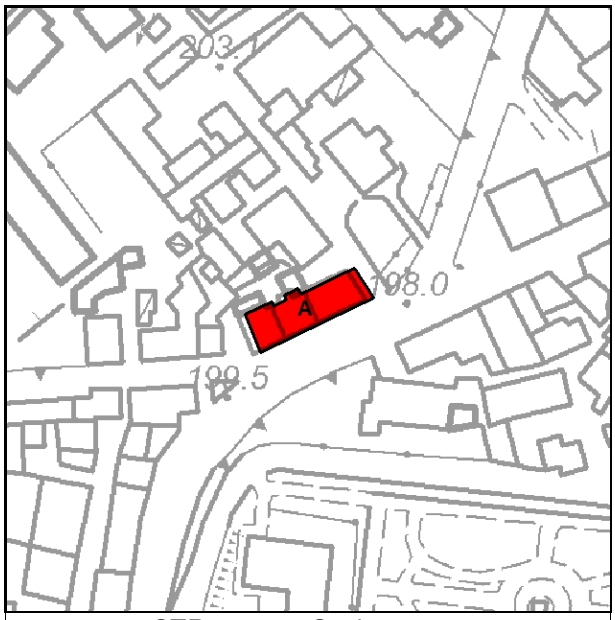

CTR 2013 - Scala 1:2000



Ortofoto AGEA 2011 - Scala 1:2000

Data: rilevatore:

SCHEDA: 587 EDIFICIO: A

Località: **Vergato** Toponimo: **Vergato**

Via: **Via Nazionale** Foglio **45** Particelle: **57,59,60**

Posizione geografica WGS 1984
Longitutine: **11° 6' 40,461" E** Latitudine: **44° 17' 0,419" N**

Coordinate proiettate ED50 UTM-32N
EST: **668542,33** NORD: **4905720,26**

Tipologia originaria: **Edificio residenziale urbano in lnea**

Stato di conservazione: **Buono / discreto**

Uso attuale prevalente **Residenza**

Note:

Utilizzato ☑

Presenza superfetazioni ☐

Presenza ampliamenti ☑

Presenza di elementi incongrui ☐



Foto n. **587A1**



Foto n. **587A2**

ELEMENTI ARCHITETTONICI E DECORATIVI

Paramento della facciata: **Intonaco**

Elementi di pregio / di interesse testimoniale:

Elementi e materiali incongrui: **Pensilina sovraporta, Aperture per autorimessa**

Note:

COMUNE DI VERGATO

CENSIMENTO DEGLI EDIFICI DI INTERESSE STORICO E TESTIMONIALE

Scheda 588

INQUADRAMENTO TERRITORIALE

Territorio: **Urbano** Località: **Vergato**

Toponimo **Vergato** Via: **Via della Costituzione**

Centro storico/Nucleo storico: ☐ Complesso edilizio: ☐ Unità edilizie: Principali **0** Accessorie **0**

Contesto vegetazionale: Recinzione ☑

Sistema di accesso: **Accesso da area privata o strada privata**



Carta IGM del 1932-1933 - Scala 1:10.000

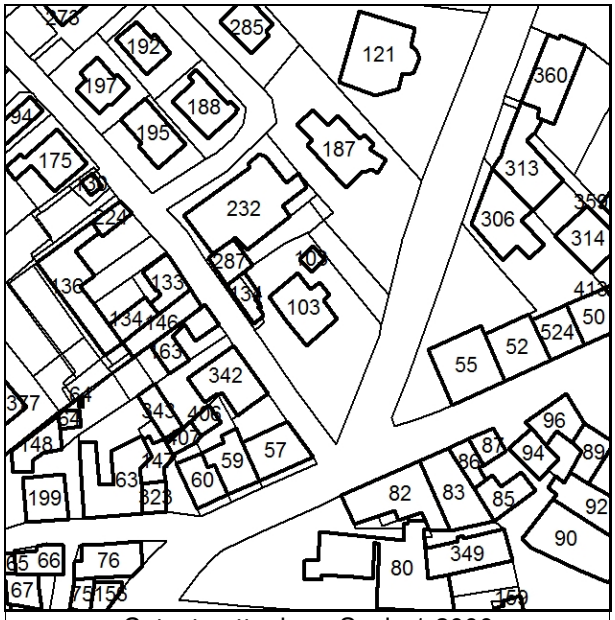

Catasto attuale - Scala 1:2000

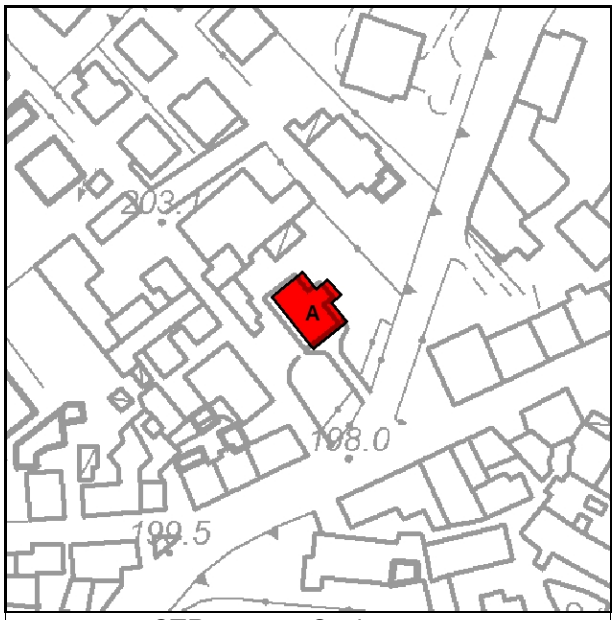

CTR 2013 - Scala 1:2000



Ortofoto AGEA 2011 - Scala 1:2000

Data: rilevatore:

SCHEDA: 588 EDIFICIO: A

Località: **Vergato** Toponimo: **Vergato**

Via: **Via della Costituzione** Foglio **44** Particelle: **103**

Posizione geografica WGS 1984
Longitutine: **11° 6' 41,253" E** Latitudine: **44° 17' 1,746" N**

Coordinate proiettate ED50 UTM-32N
EST: **668558,81** NORD: **4905761,66**

Tipologia originaria: **Villa**

Stato di conservazione: **Buono** / **discreto**

Uso attuale prevalente **Residenza**

Note:

Utilizzato ☑

Presenza superfetazioni ☐

Presenza ampliamenti ☐

Presenza di elementi incongrui ☐



Foto n. **588A1**



Foto n. **588A2**

ELEMENTI ARCHITETTONICI E DECORATIVI

Paramento della facciata: **Intonaco, Mattoni**

Elementi di pregio / di interesse testimoniale: **Rivestimenti, zoccolature, bugnati in pietra naturale, Cornici su aperture**

Elementi e materiali incongrui:

Note: **Torre**

COMUNE DI VERGATO

CENSIMENTO DEGLI EDIFICI DI INTERESSE STORICO E TESTIMONIALE

Scheda 589

INQUADRAMENTO TERRITORIALE

Territorio: **Urbano** Località: **Vergato**

Toponimo **Vergato** Via: **Via Guglielmo Marconi**

Centro storico/Nucleo storico: ☐ Complesso edilizio: ☑ Unità edilizie: Principali **1** Accessorie **2**

Contesto vegetazionale: Recinzione ☐

Sistema di accesso: **Accesso da area privata o strada privata**

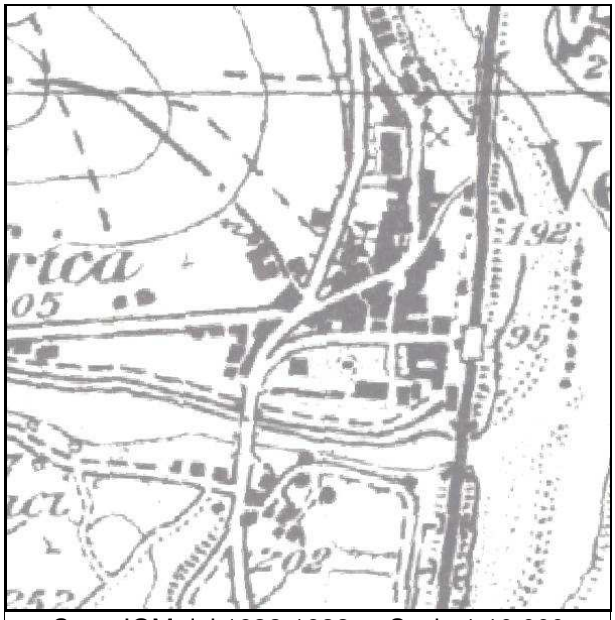

Carta IGM del 1932-1933 - Scala 1:10.000

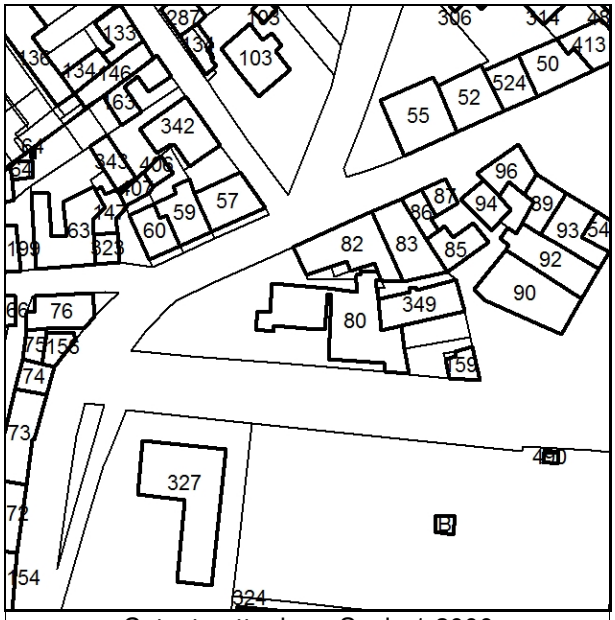

Catasto attuale - Scala 1:2000

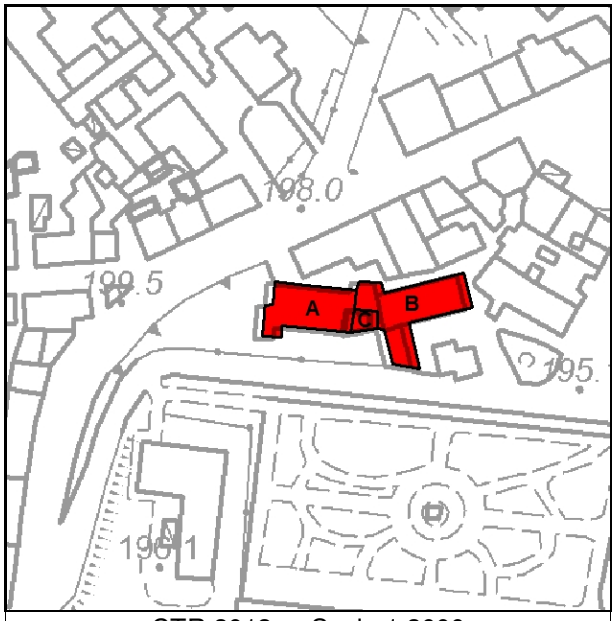

CTR 2013 - Scala 1:2000



Ortofoto AGEA 2011 - Scala 1:2000

Data: rilevatore:

SCHEDA: 589 EDIFICIO: A

Località: **Vergato** Toponimo: **Vergato**

Via: **Via Guglielmo Marconi** Foglio **45** Particelle: **80**

Posizione geografica WGS 1984
Longitutine: **11° 6' 41,722" E** Latitudine: **44° 16' 59,588" N**

Coordinate proiettate ED50 UTM-32N
EST: **668570,94** NORD: **4905695,32**

Tipologia originaria: **Villa**

Stato di conservazione: **Buono** / **discreto**

Uso attuale prevalente **Residenza**

Note:

Utilizzato ☑

Presenza superfetazioni ☐

Presenza ampliamenti ☐

Presenza di elementi incongrui ☐



Foto n. **589A1**



Foto n. **589A2**

ELEMENTI ARCHITETTONICI E DECORATIVI

Paramento della facciata: **Intonaco**

Elementi di pregio / di interesse testimoniale: **Cornici marcapiano in pietra o mattoni, Cornici su aperture**

Elementi e materiali incongrui:

Note:

SCHEDA: 589 EDIFICIO: B

Località: **Vergato** Toponimo: **Vergato**

Via: **Via Guglielmo Marconi** Foglio **45** Particelle: **80,349**

Posizione geografica WGS 1984
Longitutine: **11° 6' 42,943" E** Latitudine: **44° 16' 59,552" N**

Coordinate proiettate ED50 UTM-32N
EST: **668598,02** NORD: **4905694,91**

Tipologia originaria: **Edificio residenziale urbano**

Stato di conservazione: **Buono / discreto**

Uso attuale prevalente **Residenza**

Note:

Utilizzato ☑

Presenza superfetazioni ☐

Presenza ampliamenti ☐

Presenza di elementi incongrui ☐



Foto n. **589B1**



Foto n. **589B2**

ELEMENTI ARCHITETTONICI E DECORATIVI

Paramento della facciata: **Intonaco**

Elementi di pregio / di interesse testimoniale:

Elementi e materiali incongrui: **, Balconi**

Note:

COMUNE DI VERGATO

CENSIMENTO DEGLI EDIFICI DI INTERESSE STORICO E TESTIMONIALE

Scheda 590

INQUADRAMENTO TERRITORIALE

Territorio: **Urbano** Località: **Vergato**

Toponimo **Vergato** Via: **Via Roma**

Centro storico/Nucleo storico: ☐ Complesso edilizio: ☐ Unità edilizie: Principali **0** Accessorie **0**

Contesto vegetazionale: Recinzione ☐

Sistema di accesso: **Accesso da area privata o strada privata**

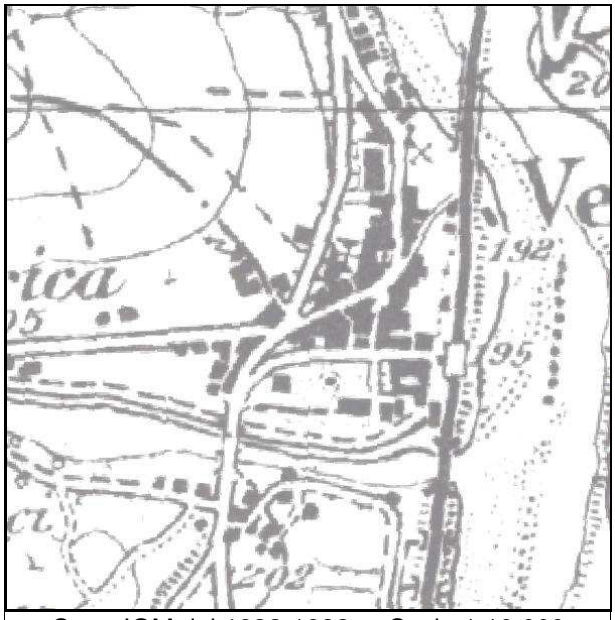

Carta IGM del 1932-1933 - Scala 1:10.000

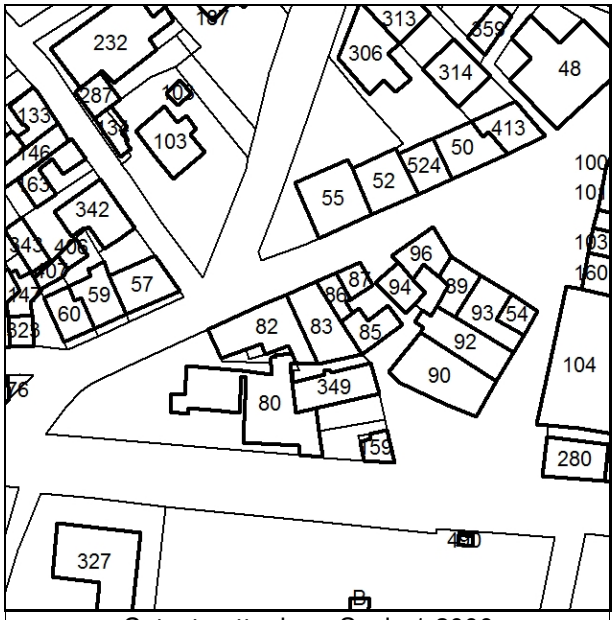

Catasto attuale - Scala 1:2000

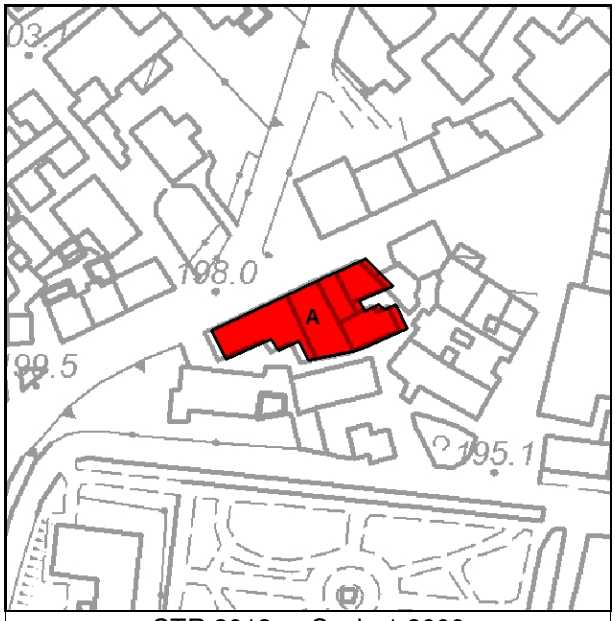

CTR 2013 - Scala 1:2000



Ortofoto AGEA 2011 - Scala 1:2000

Data: rilevatore:

SCHEDA: 590 EDIFICIO: A

Località: **Vergato** Toponimo: **Vergato**

Via: **Via Roma** Foglio **45** Particelle: **82,83,85,86,87**

Posizione geografica WGS 1984
Longitutine: **11° 6' 42,883" E** Latitudine: **44° 17' 0,205" N**

Coordinate proiettate ED50 UTM-32N
EST: **668596,17** NORD: **4905715,03**

Tipologia originaria: **Edificio residenziale urbano in lnea**

Stato di conservazione: **Mediocre**

Uso attuale prevalente **Residenza**

Note:

Utilizzato ☑

Presenza superfetazioni ☐

Presenza ampliamenti ☐

Presenza di elementi incongrui ☐



Foto n. **590A1**



Foto n. **590A2**

ELEMENTI ARCHITETTONICI E DECORATIVI

Paramento della facciata: **Intonaco**

Elementi di pregio / di interesse testimoniale: **Archi in pietra o muratura**

Elementi e materiali incongrui: **Aperture per autorimessa, Portone in lamiera/PVC/alluminio**

Note:

COMUNE DI VERGATO

CENSIMENTO DEGLI EDIFICI DI INTERESSE STORICO E TESTIMONIALE

Scheda 594

INQUADRAMENTO TERRITORIALE

Territorio: **Urbano** Località: **Vergato**

Toponimo **Vergato** Via: **Piazza Capitani della M.-via Sangiorgi**

Centro storico/Nucleo storico: ☑ Complesso edilizio: ☐ Unità edilizie: Principali **0** Accessorie **0**

Contesto vegetazionale: Recinzione ☐

Sistema di accesso: **Accesso da area privata o strada privata**



Carta IGM del 1932-1933 - Scala 1:10.000

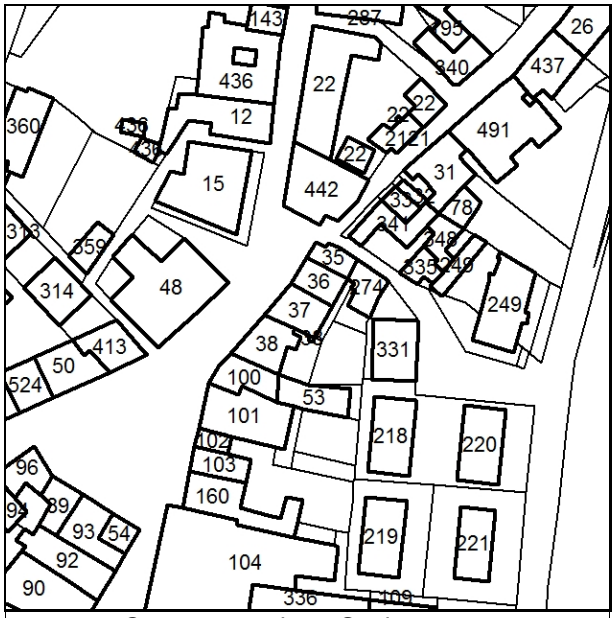

Catasto attuale - Scala 1:2000

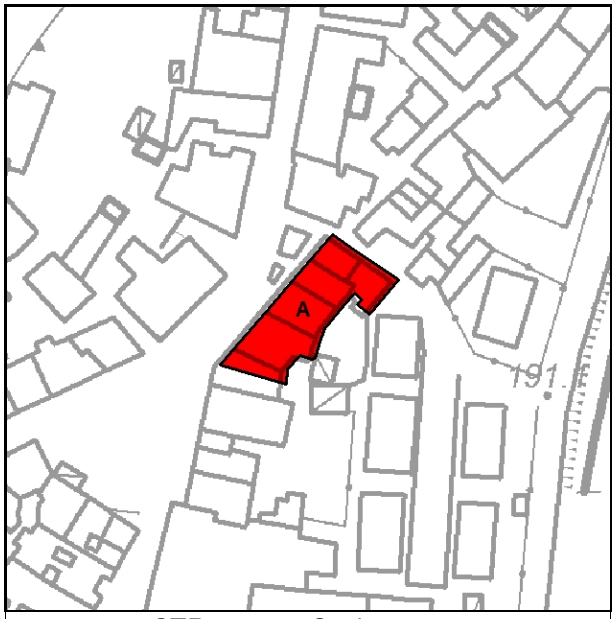

CTR 2013 - Scala 1:2000



Ortofoto AGEA 2011 - Scala 1:2000

Data: rilevatore:

SCHEDA: 594 **EDIFICIO: A**

Località: **Vergato** Toponimo: **Vergato**

Via: **Piazza Capitani della M.-via Sangiorgi** Foglio **45** Particelle: **35,36,37,38,274**

Posizione geografica WGS 1984
Longitutine: **11° 6' 47,597" E** Latitudine: **44° 17' 2,056" N**

Coordinate proiettate ED50 UTM-32N
EST: **668699,18** NORD: **4905774,82**

Tipologia originaria: **Edificio residenziale urbano**

Stato di conservazione: **Buono / discreto**

Uso attuale prevalente **Residenza**

Note:

Utilizzato ☑

Presenza superfetazioni ☐

Presenza ampliamenti ☐

Presenza di elementi incongrui ☐



Foto n. **594A1**



Foto n. **594A2**

ELEMENTI ARCHITETTONICI E DECORATIVI

Paramento della facciata: **Intonaco**

Elementi di pregio / di interesse testimoniale:

Elementi e materiali incongrui: **Aperture, Balconi**

Note:

COMUNE DI VERGATO

CENSIMENTO DEGLI EDIFICI DI INTERESSE STORICO E TESTIMONIALE

Scheda 595

INQUADRAMENTO TERRITORIALE

Territorio: **Urbano** Località: **Vergato**

Toponimo **Vergato** Via: **Piazza Capitani della M**

Centro storico/Nucleo storico: ☑ Complesso edilizio: ☐ Unità edilizie: Principali **0** Accessorie **0**

Contesto vegetazionale: Recinzione ☐

Sistema di accesso: **Accesso da area privata o strada privata**



Carta IGM del 1932-1933 - Scala 1:10.000



Catasto attuale - Scala 1:2000

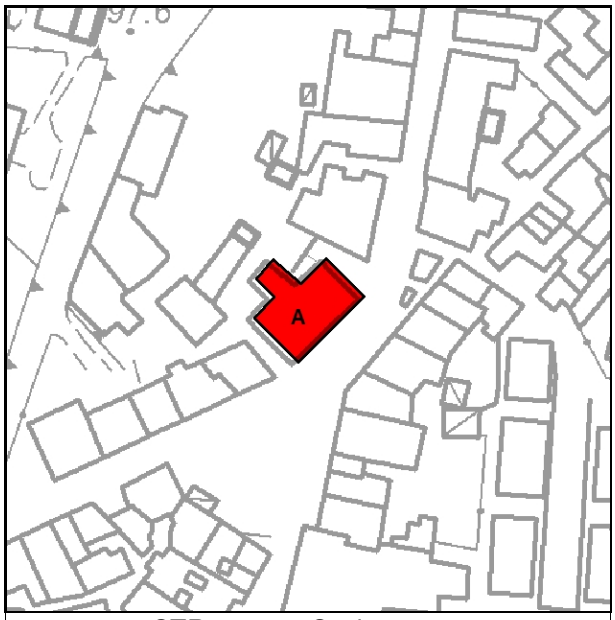

CTR 2013 - Scala 1:2000



Ortofoto AGEA 2011 - Scala 1:2000

Data: rilevatore:

SCHEDA: 595 EDIFICIO: A

Località: **Vergato** Toponimo: **Vergato**

Via: **Piazza Capitani della M** Foglio **45** Particelle: **48**

Posizione geografica WGS 1984
Longitutine: **11° 6' 45,980" E** Latitudine: **44° 17' 2,328" N**

Coordinate proiettate ED50 UTM-32N
EST: **668663,14** NORD: **4905782,32**

Tipologia originaria: **Palazzo**

Stato di conservazione: **Buono / discreto**

Uso attuale prevalente **Sede del Comune di Vergato**

Note:

Utilizzato ☑

Presenza superfetazioni ☐

Presenza ampliamenti ☐

Presenza di elementi incongrui ☐



Foto n. **595A1**



Foto n. **595A2**

ELEMENTI ARCHITETTONICI E DECORATIVI

Paramento della facciata: **Pietra**

Elementi di pregio / di interesse testimoniale: **Stemmi, lapidi, edicole murarie, Bifore / trifore, Cornici marcapiano in pietra o mattoni, Cornicione, Loggia / portico**

Elementi e materiali incongrui:

Note: **MUNICIPIO**

COMUNE DI VERGATO

CENSIMENTO DEGLI EDIFICI DI INTERESSE STORICO E TESTIMONIALE

Scheda 599

INQUADRAMENTO TERRITORIALE

Territorio: **Urbano** Località: **Vergato**

Toponimo **Vergato** Via: **Via Bacchetti**

Centro storico/Nucleo storico: ☑ Complesso edilizio: ☐ Unità edilizie: Principali **0** Accessorie **0**

Contesto vegetazionale: Recinzione ☐

Sistema di accesso: **Accesso da area privata o strada privata**



Carta IGM del 1932-1933 - Scala 1:10.000

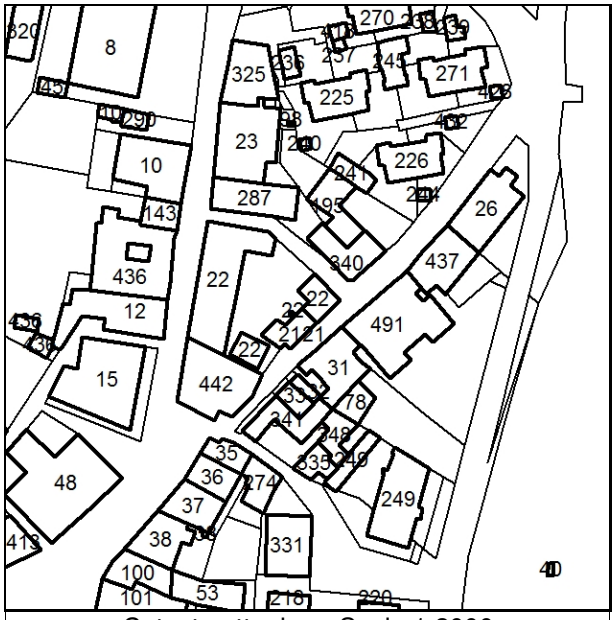

Catasto attuale - Scala 1:2000

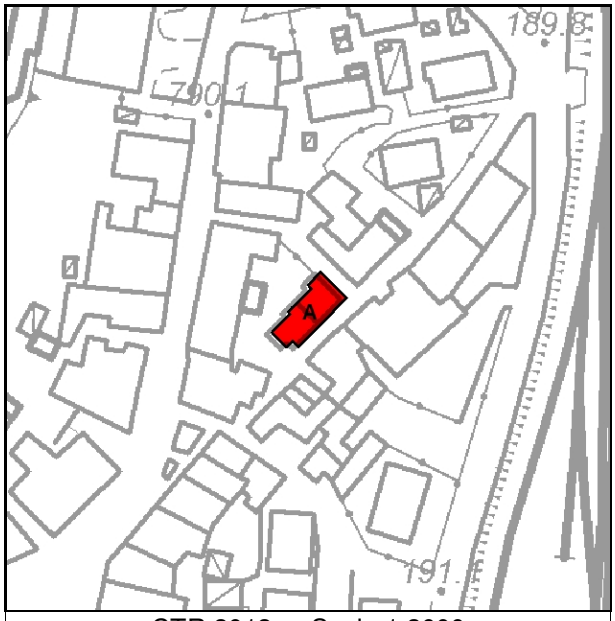

CTR 2013 - Scala 1:2000



Ortofoto AGEA 2011 - Scala 1:2000

Data: rilevatore: